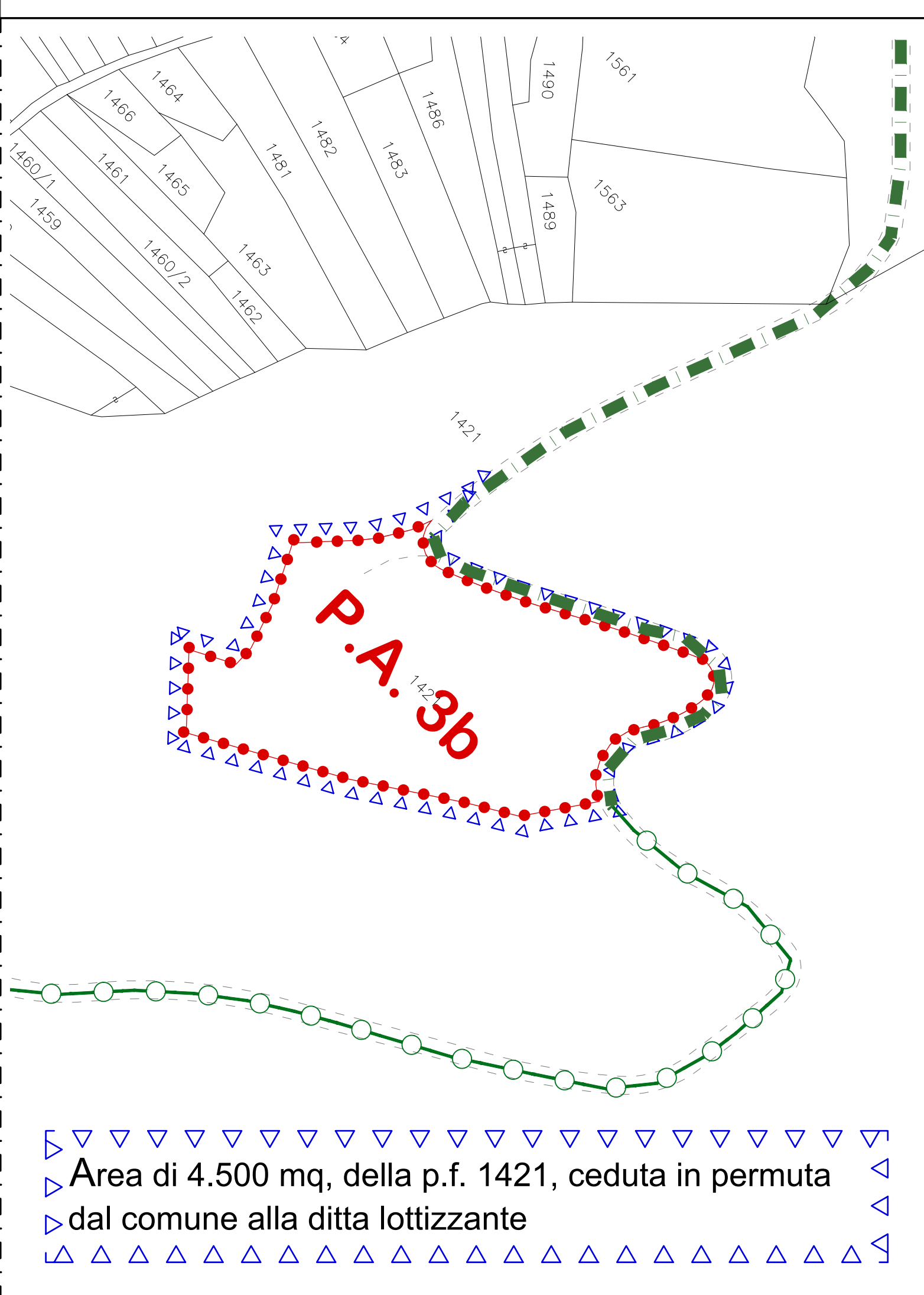


Zone di interesse comunale all'interno delle quali la ditta lottizzante potrà individuare le aree cedute in attuazione delle norme del PA3 e dell'accordo di programma:
F2.2. Parco lago - Ps Parcheggio Pubblico
F5 Parcheggio per camper - Viabilità locale



Area di 4.500 mq, della p.f. 1421, ceduta in permuta dal comune alla ditta lottizzante

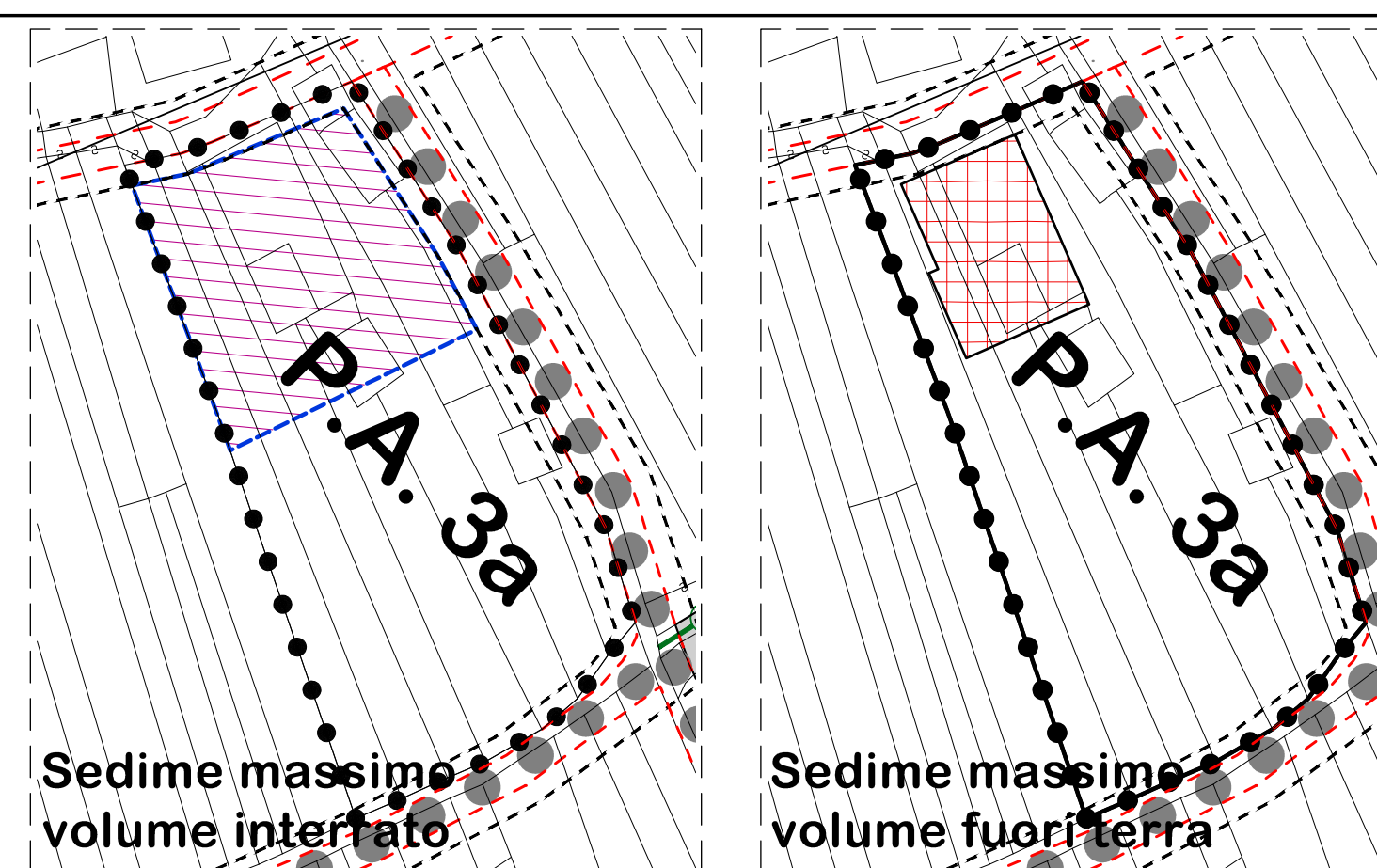
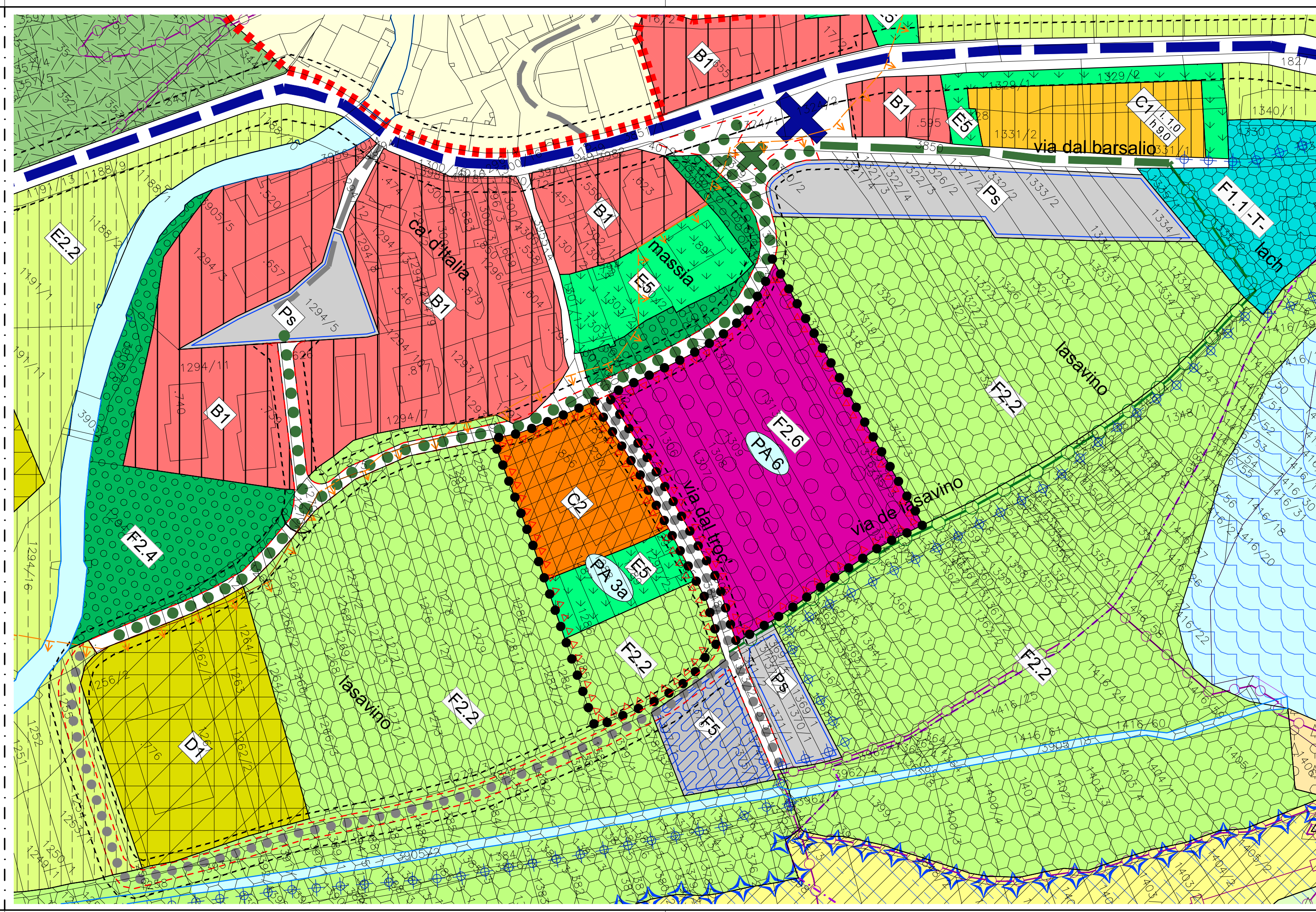
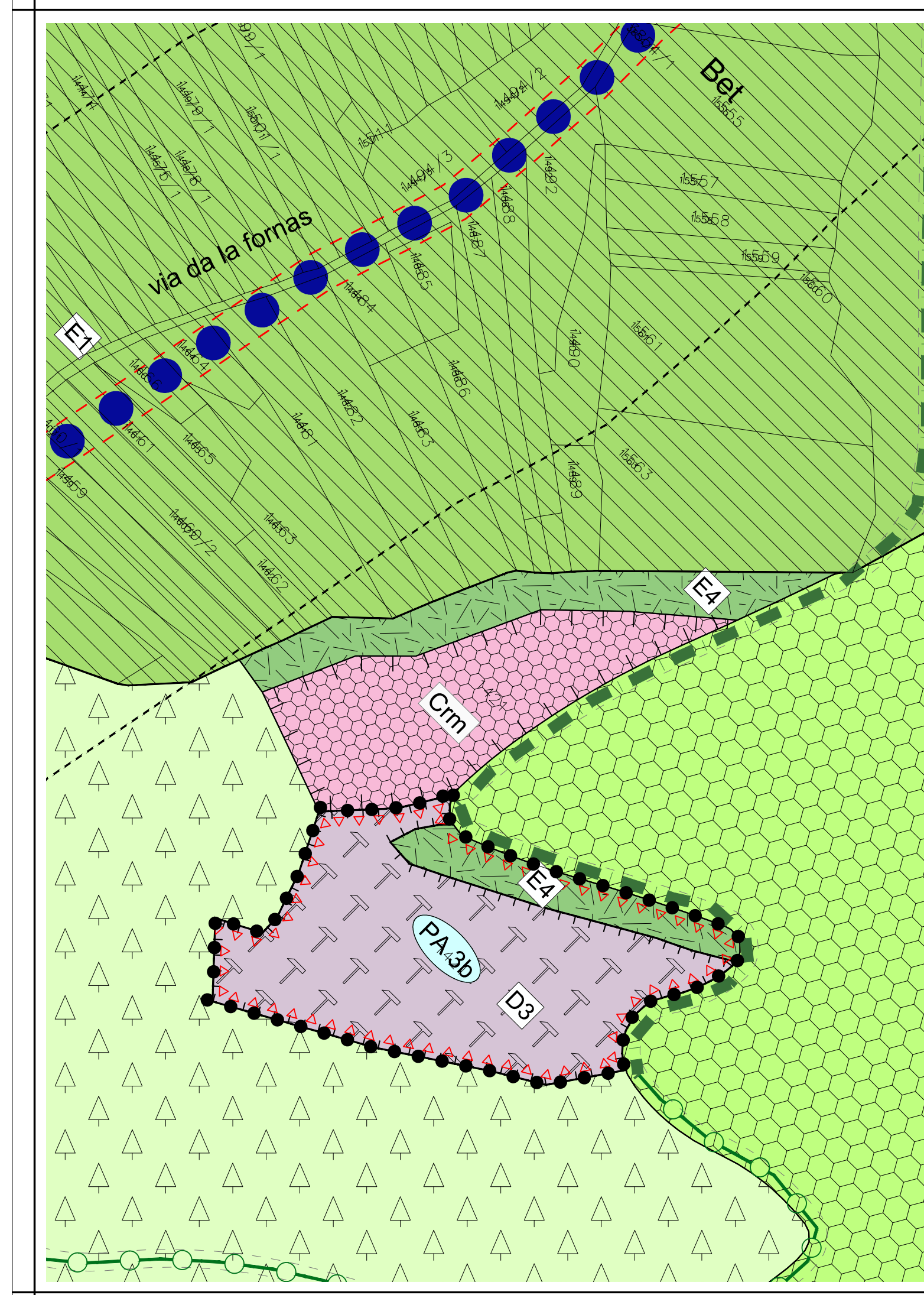
COMUNE DI RONCONE PROVINCIA AUTONOMA DI TRENTO

PIANO REGOLATORE GENERALE VARIANTE 2012

PIANO ATTUATIVO N. 3 SCHEDA NORMATIVA AREE OGGETTO DI CESSIONE GRATUITA E PERMUTA

TAVOLA P.A. 3 II^	SCALA 1:1.000	DATA DICEMBRE 2012	
Collaboratore: arch. Flavio Prada, geom. Matto Stefanelli			

architetto urbanista
dott. arch. REMO ZULBERTI
p.zza Principale, 84 - 38082 Cimego (TN)
e-mail: remozulberti@hotmail.com fax:0464.505823



COMUNE DI RONCONE PROVINCIA AUTONOMA DI TRENTO

PIANO REGOLATORE GENERALE VARIANTE 2012

SCHEDA NORMATIVA PIANO ATTUATIVO N. 3 DEFINIZIONE DEGLI AMBITI DI INTERVENTO

TAVOLA P.A. 3 I^	SCALA 1:1.000	DATA DICEMBRE 2012	
Collaboratore: arch. Flavio Prada, geom. Matto Stefanelli			

architetto urbanista
dott. arch. REMO ZULBERTI
p.zza Principale, 84 - 38082 Cimego (TN)
e-mail: remozulberti@hotmail.com fax:0464.505823

