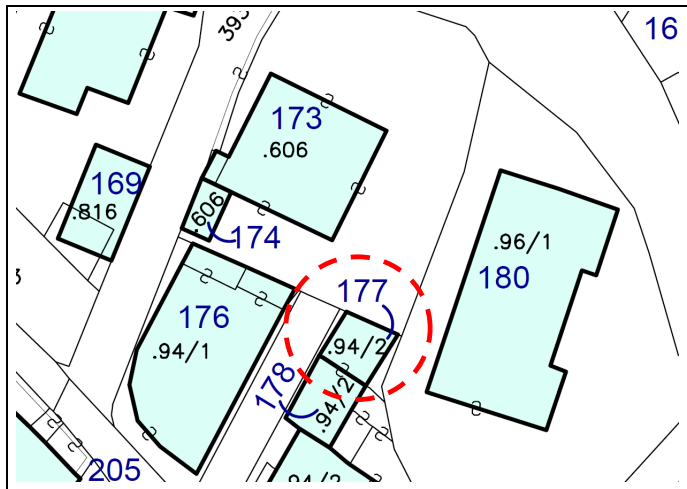
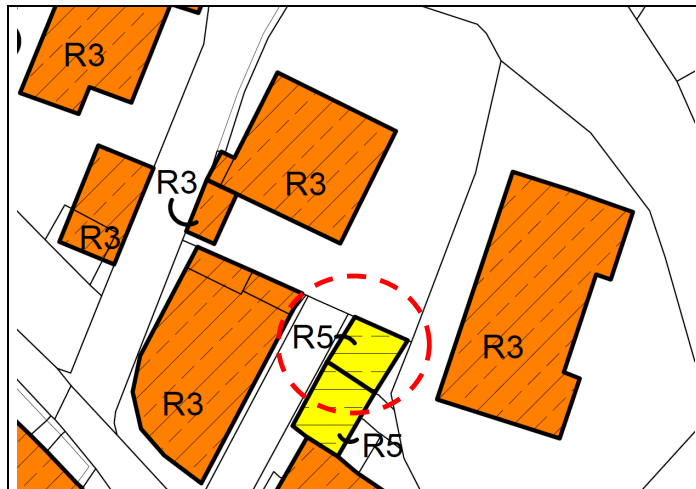


Insediamento storico di:	Roncone
Località	Va Anglone
PRG in vigore	R4a
Riferimenti di analisi	

N. particella ed. o fond.	.94/2
Data rilievo	Ott. 2013
Rilevatore analisi	Gelmini Eliodoro
Foto archivio nr.	177



Estratto Mappa con N. unità edilizia



Estratto Zonizzazione Insediamento Storico



Foto 1:



Foto 2:




Foto 3:




Foto 4:

ANALISI

Unità Edilizia Nr.: **177**

PROGETTO	
----------	--

	M1/M2 = Manutenzione R2 = Riconimento	R1 = Restauro R3 = Ristrutturazione	
--	--	--	--

1. Categoria di intervento	R2 = Risanamento R3 = Ristrutturazione R5 = Demolizione con ricostruzione R6 = Demolizione senza ric. A = Manufatti accessori	R5
2. Modifica uso	Cambio Modifica d'uso Totale – Modifica d'uso Parziale	
3. Destinazione d'uso prevalente	Agricolo – Residenziale – Ricettivo/Turistico – di Servizio – Produttivo – Commerciale - Deposito/garage	Deposito/garage
4. Ampliamenti di volume	Ampliamento assegnato in percentuale del volume costruito esistente Volume massimo in ampliamento o Volume massimo per ricostruzioni (espresso in mc.) Sopraelevazioni	
5. Spazi di pertinenza	Conservazione - Risanamento - Ristrutturazione - Ripristino	Ristrutturazione
6. Note e prescrizioni relative alle modalità di intervento	Esclusa la sopraelevazione.	