
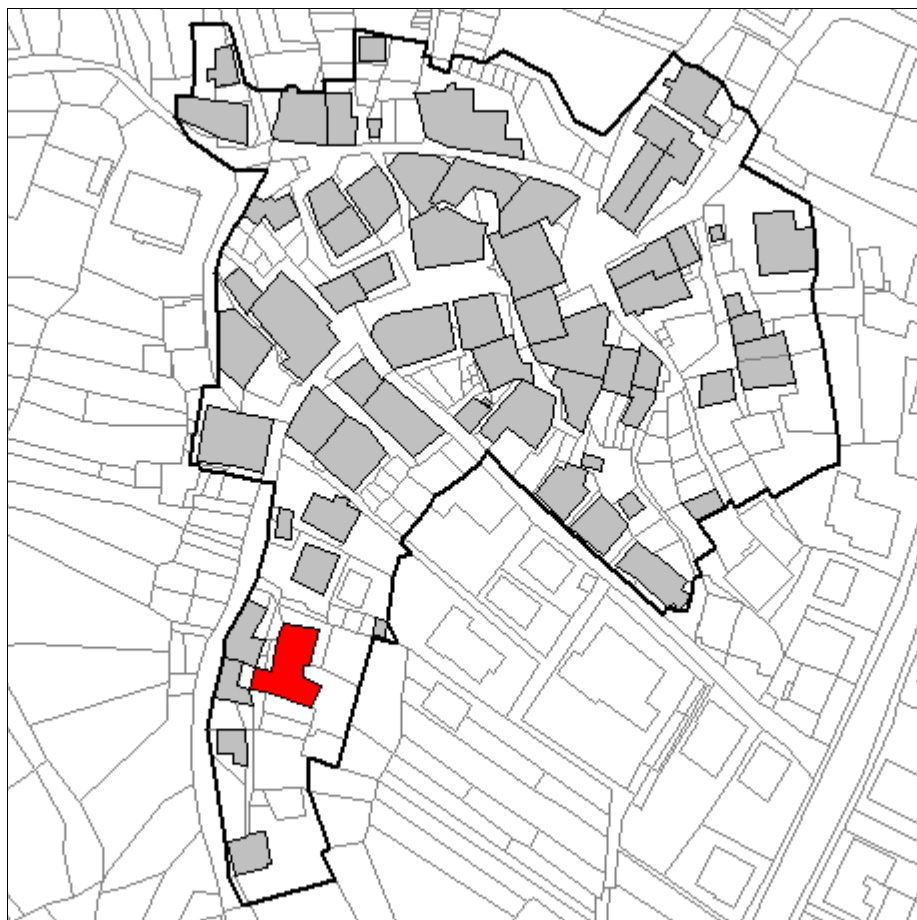
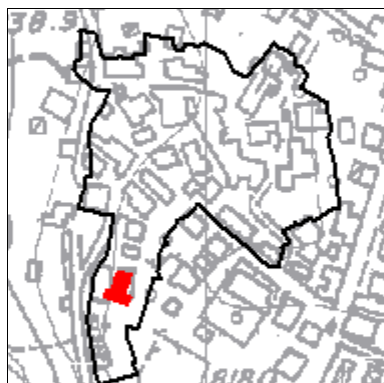


**Scheda n°****35**

|                           |                           |                        |                         |
|---------------------------|---------------------------|------------------------|-------------------------|
| <b>Comunità</b>           | Comunità delle Giudicarie | <b>Rilevatore</b>      | Dott. Emanuele Bernardi |
| <b>Comune</b>             | Bondo                     | <b>Comune Catast.</b>  | Bondo                   |
| <b>Indirizzo/Località</b> | Bondo                     | <b>Foglio di mappa</b> | 10                      |
| <b>Data rilievo</b>       | Novembre 1993             | <b>Particella</b>      | .113/1 - .114/1         |



## Analisi

|  |                                       |                  |           |
|--|---------------------------------------|------------------|-----------|
| <b>Tipologia funzionale</b>                          | Edificio prevalentemente residenziale |                  |           |
| <b>Epoca di costruzione</b>                          | Fra il 1860 e il 1939                 |                  | <b>6</b>  |
| <b>Tipologia architettonica storica</b>              | Media definizione                     |                  | <b>6</b>  |
| <b>Permanenza dei caratteri formali tradizionali</b> | Volumetrici originali                 | <b>X</b> - 1 - 0 | <b>2</b>  |
|  | Costruttivi                           | 2 - <b>X</b> - 0 | <b>1</b>  |
|  | Complementari                         | 2 - 1 - <b>X</b> | <b>0</b>  |
|  | Decorativi                            | 2 - 1 - <b>X</b> | <b>0</b>  |
| <b>Valore totale attribuito al manufatto</b>         |                                       |                  | <b>15</b> |
| <b>Degrado</b>                                       | Nullo                                 |                  |           |
| <b>Grado di utilizzo</b>                             | Utilizzato                            |                  |           |
| <b>Spazi di pertinenza</b>                           | Alta qualità                          |                  |           |
| <b>Vincoli legislativi</b>                           |                                       |                  |           |
| <b>Categoria di intervento piano precedente</b>      | Risanamento conservativo              |                  |           |
| <b>Note:</b>   |                                       |                  |           |

## Progetto

|  |                           |  |  |
|--|---------------------------|--|--|
| <b>Categoria di intervento prevista</b>                | Risanamento conservativo  |  |  |
| <b>Categoria di intervento particolare</b>             |                           |  |  |
| <b>Vincoli particolari</b>                             | <b>Tipo di vincolo</b>    |  |  |
|  | <b>Oggetto di vincolo</b> |  |  |
| <b>Categoria di intervento per spazi di pertinenza</b> |                           |  |  |

