

5



**Comune di Breguzzo
Provincia di Trento**

2008

**PIANO REGOLATORE GENERALE
VARIANTE GENERALE**

RILEVAZIONE DEGLI INSEDIAMENTI STORICI

EDIFICI STORICI SPARSI - MANUFATTI ISOLATI



3^ADOZIONE
Luglio 2009

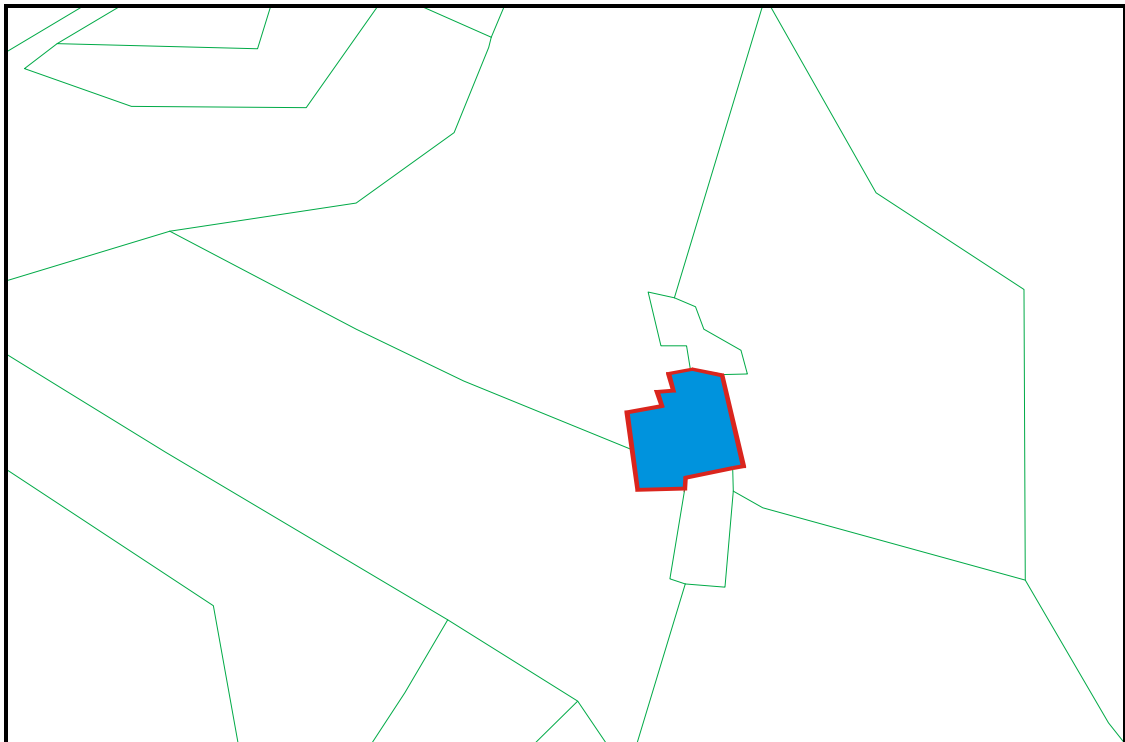
Progettista
Architetto Lucia Brighenti
Via F.Kafka, 3 - 38066 Riva del Garda – tel. 0464 552062 e-mail
brighentilucia@libero.

P.R.G. del Comune di Breguzzo - Rilevazione degli insediamenti storici
Edifici Storici Sparsi - Manufatti Isolati

Numero: E01	
Comprensorio: C8	Foglio di mappa: 4
Comune amministrativo: Breguzzo	N. di particella P.ed.: 172
Comune Catastale: Breguzzo I	Data Rilievo: Settembre 2006
Indirizzo/Località': Calchera	Rilevatore: Thomas Franzinelli



Scala 1 : 1000



ANALISI

Tipologia funzionale	EDIFICIO PREV. RESIDENZIALE	A		BAITA	E	
	EDIFICIO PRODUTTIVO	B		MALGA	F	
	EDIFICIO SPECIALE	C	<input checked="" type="checkbox"/>	DEPOSITO	G	
	STALLA-FIENILE	D		GARAGE	H	

Epoca di costruzione	ANTERIORE AL 1860	8	8
	TRA IL 1860 E IL 1939	6	
	POSTERIORE AL 1939	4	

Tipologia architettonica storica	ALTA DEFINIZIONE	8	
	MEDIA DEFINIZIONE	6	6
	BASSA DEFINIZIONE	4	
	NESSUNA DEFINIZIONE	0	

Permanenza dei caratteri formali tradizionali	VOLUMETRICI ORIGINALI	2	1	0	1
	CARATTERI COSTRUTTIVI	2	1	0	0
	CARATTERI COMPLEMENT.	2	1	0	0
	ASPETTI DECORATIVI	2	1	0	0
	TOTALE				15

Destinazione d'uso originaria	CONSERVATA	
	MODIFICATA PARZIALMENTE	<input checked="" type="checkbox"/>
	MODIFICATA TOTALMENTE	
	NON INDIVIDUATA	

Degrado fisico	NULLO	
	MEDIO	<input checked="" type="checkbox"/>
	ELEVATO	

7 Grado utilizzo	UTILIZZATO	
	SOTTOUTILIZZATO	<input checked="" type="checkbox"/>
	IN STATO DI ABBANDONO	

8 Spazi di pertinenza	ALTA QUALITA'	
	MEDIA QUALITA'	<input checked="" type="checkbox"/>
	BASSA QUALITA'	

9 Vincoli legislativi:

10 Categoria di intervento prevista dal piano precedente: nc

11 Note:

PROGETTO

12 Categoria di intervento prevista:	RESTAURO	
	RISANAMENTO CONSERVATIVO	<input checked="" type="checkbox"/>
	RISTRUTTURAZIONE	
	DEMOLIZIONE E RICOSTRUZIONE	
	DEMOLIZIONE	

13 Vincoli particolari:
TIPO / OGGETTO DI VINCOLO :

14 Categoria di intervento prevista per gli spazi di pertinenza: Risanamento Conservativo

15 Note:

P.R.G. del Comune di Breguzzo - Rilevazione degli insediamenti storici
Edifici Storici Sparsi - Manufatti Isolati

Numero: E02	
Comprensorio: C8	Foglio di mappa: 4
Comune amministrativo: Breguzzo	N. di particella P.ed.: 430
Comune Catastale: Breguzzo I	Data Rilievo: Settembre 2006
Indirizzo/Località: Molino	Rilevatore: Thomas Franzinelli



Scala 1 : 1000



ANALISI

Tipologia funzionale	EDIFICIO PREV. RESIDENZIALE	A	<input checked="" type="checkbox"/>	BAITA	E	
	EDIFICIO PRODUTTIVO	B		MALGA	F	
	EDIFICIO SPECIALE	C		DEPOSITO	G	
	STALLA-FIENILE	D		GARAGE	H	

Epoca di costruzione	ANTERIORE AL 1860	8	8
	TRA IL 1860 E IL 1939	6	
	POSTERIORE AL 1939	4	

Tipologia architettonica storica	ALTA DEFINIZIONE	8	
	MEDIA DEFINIZIONE	6	6
	BASSA DEFINIZIONE	4	
	NESSUNA DEFINIZIONE	0	

Permanenza dei caratteri formali tradizionali	VOLUMETRICI ORIGINALI	2	1	0	2
	CARATTERI COSTRUTTIVI	2	1	0	0
	CARATTERI COMPLEMENT.	2	1	0	0
	ASPETTI DECORATIVI	2	1	0	0
	TOTALE				16

Destinazione d'uso originaria	CONSERVATA	<input checked="" type="checkbox"/>
	MODIFICATA PARZIALMENTE	
	MODIFICATA TOTALMENTE	
	NON INDIVIDUATA	

Degrado fisico	NULLO	
	MEDIO	<input checked="" type="checkbox"/>
	ELEVATO	

7 Grado utilizzo	UTILIZZATO	
	SOTTOUTILIZZATO	<input checked="" type="checkbox"/>
	IN STATO DI ABBANDONO	

8 Spazi di pertinenza	ALTA QUALITA'	
	MEDIA QUALITA'	<input checked="" type="checkbox"/>
	BASSA QUALITA'	

9 Vincoli legislativi:

10 Categoria di intervento prevista dal piano precedente: nc

11 Note:

PROGETTO

12 Categoria di intervento prevista:	RESTAURO	
	RISANAMENTO CONSERVATIVO	<input checked="" type="checkbox"/>
	RISTRUTTURAZIONE	
	DEMOLIZIONE E RICOSTRUZIONE	
	DEMOLIZIONE	

13 Vincoli particolari:
TIPO / OGGETTO DI VINCOLO :

14 Categoria di intervento prevista per gli spazi di pertinenza: Risanamento Conservativo

15 Note:

P.R.G. del Comune di Breguzzo - Rilevazione degli insediamenti storici
Edifici Storici Sparsi - Manufatti Isolati

Numero: E03	
Comprensorio: C8	Foglio di mappa: 4
Comune amministrativo: Breguzzo	N. di particella P.ed.: 1779-1778/2
Comune Catastale: Breguzzo I	Data Rilievo: Settembre 2006
Indirizzo/Localita': Le Fontane	Rilevatore: Thomas Franzinelli



Scala 1 : 1000



ANALISI

Tipologia funzionale	EDIFICIO PREV. RESIDENZIALE	A	<input checked="" type="checkbox"/>	BAITA	E	
	EDIFICIO PRODUTTIVO	B		MALGA	F	
	EDIFICIO SPECIALE	C		DEPOSITO	G	
	STALLA-FIENILE	D		GARAGE	H	

Epoca di costruzione	ANTERIORE AL 1860	8	8
	TRA IL 1860 E IL 1939	6	
	POSTERIORE AL 1939	4	

Tipologia architettonica storica	ALTA DEFINIZIONE	8	
	MEDIA DEFINIZIONE	6	6
	BASSA DEFINIZIONE	4	
	NESSUNA DEFINIZIONE	0	

Permanenza dei caratteri formali tradizionali	VOLUMETRICI ORIGINALI	2	1	0	2
	CARATTERI COSTRUTTIVI	2	1	0	0
	CARATTERI COMPLEMENT.	2	1	0	0
	ASPETTI DECORATIVI	2	1	0	0
	TOTALE				16

Destinazione d'uso originaria	CONSERVATA	<input checked="" type="checkbox"/>
	MODIFICATA PARZIALMENTE	
	MODIFICATA TOTALMENTE	
	NON INDIVIDUATA	

Degrado fisico	NULLO	
	MEDIO	<input checked="" type="checkbox"/>
	ELEVATO	

7 Grado utilizzo	UTILIZZATO	<input checked="" type="checkbox"/>
	SOTTOUTILIZZATO	
	IN STATO DI ABBANDONO	

8 Spazi di pertinenza	ALTA QUALITA'	
	MEDIA QUALITA'	<input checked="" type="checkbox"/>
	BASSA QUALITA'	

9 Vincoli legislativi:

10 Categoria di intervento prevista dal piano precedente: nc

11 Note:

PROGETTO

12 Categoria di intervento prevista:	RESTAURO	
	RISANAMENTO CONSERVATIVO	<input checked="" type="checkbox"/>
	RISTRUTTURAZIONE	
	DEMOLIZIONE E RICOSTRUZIONE	
	DEMOLIZIONE	

13 Vincoli particolari:
TIPO / OGGETTO DI VINCOLO :

14 Categoria di intervento prevista per gli spazi di pertinenza: Risanamento Conservativo

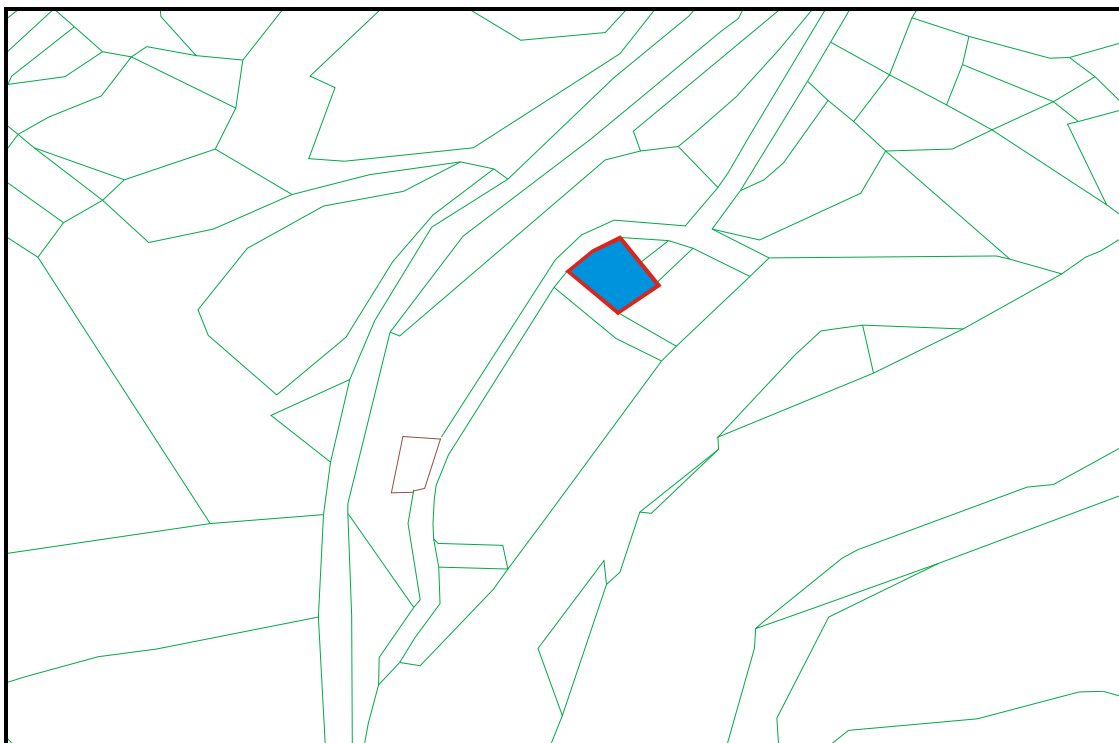
15 Note:

P.R.G. del Comune di Breguzzo - Rilevazione degli insediamenti storici
Edifici Storici Sparsi - Manufatti Isolati

Numero: E04	
Comprensorio: C8	Foglio di mappa: 4
Comune amministrativo: Breguzzo	N. di particella P.ed.: 129
Comune Catastale: Breguzzo I	Data Rilievo: Settembre 2006
Indirizzo/Località': Molino	Rilevatore: Thomas Franzinelli



Scala 1 : 1000



ANALISI

Tipologia funzionale	EDIFICIO PREV. RESIDENZIALE	A	<input checked="" type="checkbox"/>	BAITA	E	
	EDIFICIO PRODUTTIVO	B		MALGA	F	
	EDIFICIO SPECIALE	C		DEPOSITO	G	
	STALLA-FIENILE	D		GARAGE	H	

Epoca di costruzione	ANTERIORE AL 1860	8	8
	TRA IL 1860 E IL 1939	6	
	POSTERIORE AL 1939	4	

Tipologia architettonica storica	ALTA DEFINIZIONE	8	
	MEDIA DEFINIZIONE	6	
	BASSA DEFINIZIONE	4	4
	NESSUNA DEFINIZIONE	0	

Permanenza dei caratteri formali tradizionali	VOLUMETRICI ORIGINALI	2	1	0	1
	CARATTERI COSTRUTTIVI	2	1	0	0
	CARATTERI COMPLEMENT.	2	1	0	0
	ASPETTI DECORATIVI	2	1	0	0
	TOTALE				13

Destinazione d'uso originaria	CONSERVATA	
	MODIFICATA PARZIALMENTE	
	MODIFICATA TOTALMENTE	<input checked="" type="checkbox"/>
	NON INDIVIDUATA	

Degrado fisico	NULLO	
	MEDIO	<input checked="" type="checkbox"/>
	ELEVATO	

7 Grado utilizzo	UTILIZZATO	<input checked="" type="checkbox"/>
	SOTTOUTILIZZATO	
	IN STATO DI ABBANDONO	

8 Spazi di pertinenza	ALTA QUALITA'	
	MEDIA QUALITA'	<input checked="" type="checkbox"/>
	BASSA QUALITA'	

9 Vincoli legislativi:	
-------------------------------	--

10 Categoria di intervento prevista dal piano precedente: Ristrutturazione	
---	--

11 Note:	
-----------------	--

PROGETTO

12 Categoria di intervento prevista:	RESTAURO	
	RISANAMENTO CONSERVATIVO	
	RISTRUTTURAZIONE	<input checked="" type="checkbox"/>
	DEMOLIZIONE E RICOSTRUZIONE	
	DEMOLIZIONE	

13 Vincoli particolari:	
TIPO / OGGETTO DI VINCOLO : Demolizione superfetazioni	

14 Categoria di intervento prevista per gli spazi di pertinenza: Ristrutturazione	
--	--

15 Note:	
-----------------	--

P.R.G. del Comune di Breguzzo - Rilevazione degli insediamenti storici
Edifici Storici Sparsi - Manufatti Isolati

Numero: E05	
Comprensorio: C8	Foglio di mappa: 4
Comune amministrativo: Breguzzo	N. di particella P.ed.: 250
Comune Catastale: Breguzzo I	Data Rilievo: Settembre 2006
Indirizzo/Località': Molino	Rilevatore: Thomas Franzinelli



Scala 1 : 1000



ANALISI

Tipologia funzionale	EDIFICIO PREV. RESIDENZIALE	A	<input checked="" type="checkbox"/>	BAITA	E	
	EDIFICIO PRODUTTIVO	B		MALGA	F	
	EDIFICIO SPECIALE	C		DEPOSITO	G	
	STALLA-FIENILE	D		GARAGE	H	

Epoca di costruzione	ANTERIORE AL 1860	8	8
	TRA IL 1860 E IL 1939	6	
	POSTERIORE AL 1939	4	

Tipologia architettonica storica	ALTA DEFINIZIONE	8	
	MEDIA DEFINIZIONE	6	
	BASSA DEFINIZIONE	4	4
	NESSUNA DEFINIZIONE	0	

Permanenza dei caratteri formali tradizionali	VOLUMETRICI ORIGINALI	2	1	0	1
	CARATTERI COSTRUTTIVI	2	1	0	1
	CARATTERI COMPLEMENT.	2	1	0	0
	ASPETTI DECORATIVI	2	1	0	0
	TOTALE				13

Destinazione d'uso originaria	CONSERVATA	
	MODIFICATA PARZIALMENTE	<input checked="" type="checkbox"/>
	MODIFICATA TOTALMENTE	
	NON INDIVIDUATA	

Degrado fisico	NULLO	
	MEDIO	<input checked="" type="checkbox"/>
	ELEVATO	

7 Grado utilizzo	UTILIZZATO	
	SOTTOUTILIZZATO	<input checked="" type="checkbox"/>
	IN STATO DI ABBANDONO	

8 Spazi di pertinenza	ALTA QUALITA'	
	MEDIA QUALITA'	<input checked="" type="checkbox"/>
	BASSA QUALITA'	

9 Vincoli legislativi:

10 Categoria di intervento prevista dal piano precedente: Ristrutturazione

11 Note:

PROGETTO

12 Categoria di intervento prevista:	RESTAURO	
	RISANAMENTO CONSERVATIVO	
	RISTRUTTURAZIONE	<input checked="" type="checkbox"/>
	DEMOLIZIONE E RICOSTRUZIONE	
	DEMOLIZIONE	

13 Vincoli particolari:
TIPO / OGGETTO DI VINCOLO :

14 Categoria di intervento prevista per gli spazi di pertinenza: Ristrutturazione

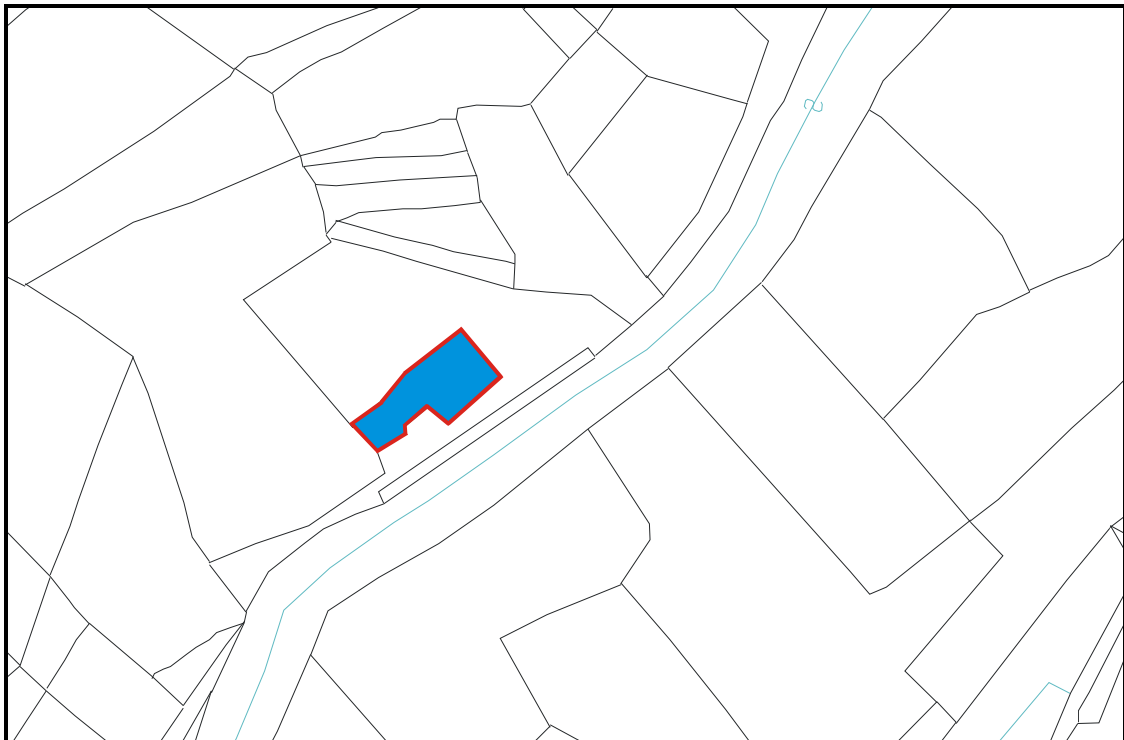
15 Note:

P.R.G. del Comune di Breguzzo - Rilevazione degli insediamenti storici
Edifici Storici Sparsi - Manufatti Isolati

Numero: E06	
Comprensorio: C8	Foglio di mappa: 4
Comune amministrativo: Breguzzo	N. di particella P.ed.: 230
Comune Catastale: Breguzzo I	Data Rilievo: Settembre 2006
Indirizzo/Localita': Baraca	Rilevatore: Thomas Franzinelli



Scala 1 : 1000



ANALISI

Tipologia funzionale	EDIFICIO PREV. RESIDENZIALE	A	<input checked="" type="checkbox"/>	BAITA	E	
	EDIFICIO PRODUTTIVO	B		MALGA	F	
	EDIFICIO SPECIALE	C		DEPOSITO	G	
	STALLA-FIENILE	D		GARAGE	H	

Epoca di costruzione	ANTERIORE AL 1860	8	8
	TRA IL 1860 E IL 1939	6	
	POSTERIORE AL 1939	4	

Tipologia architettonica storica	ALTA DEFINIZIONE	8	
	MEDIA DEFINIZIONE	6	
	BASSA DEFINIZIONE	4	4
	NESSUNA DEFINIZIONE	0	

Permanenza dei caratteri formali tradizionali	VOLUMETRICI ORIGINALI	2	1	0	2
	CARATTERI COSTRUTTIVI	2	1	0	1
	CARATTERI COMPLEMENT.	2	1	0	1
	ASPETTI DECORATIVI	2	1	0	0
	TOTALE				16

Destinazione d'uso originaria	CONSERVATA	
	MODIFICATA PARZIALMENTE	<input checked="" type="checkbox"/>
	MODIFICATA TOTALMENTE	
	NON INDIVIDUATA	

Degrado fisico	NULLO	
	MEDIO	
	ELEVATO	<input checked="" type="checkbox"/>

7 Grado utilizzo	UTILIZZATO	<input checked="" type="checkbox"/>
	SOTTOUTILIZZATO	
	IN STATO DI ABBANDONO	

8 Spazi di pertinenza	ALTA QUALITA'	
	MEDIA QUALITA'	<input checked="" type="checkbox"/>
	BASSA QUALITA'	

9 Vincoli legislativi:	
-------------------------------	--

10 Categoria di intervento prevista dal piano precedente:	nc
--	-----------

11 Note:	
-----------------	--

PROGETTO

12 Categoria di intervento prevista:	RESTAURO	
	RISANAMENTO CONSERVATIVO	<input checked="" type="checkbox"/>
	RISTRUTTURAZIONE	
	DEMOLIZIONE E RICOSTRUZIONE	
	DEMOLIZIONE	

13 Vincoli particolari:	
TIPO / OGGETTO DI VINCOLO :	

14 Categoria di intervento prevista per gli spazi di pertinenza:	Risanamento Conservativo
---	---------------------------------

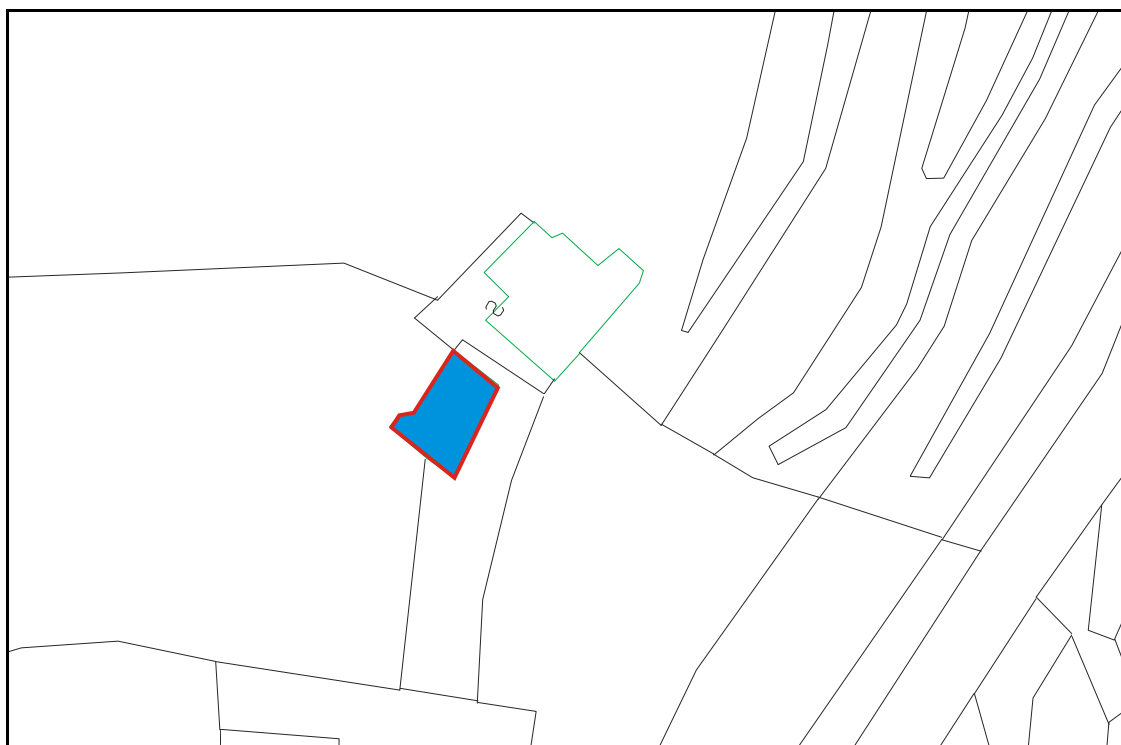
15 Note:	
-----------------	--

P.R.G. del Comune di Breguzzo - Rilevazione degli insediamenti storici
Edifici Storici Sparsi - Manufatti Isolati

Numero: E07	
Comprensorio: C8	Foglio di mappa: 2
Comune amministrativo: Breguzzo	N. di particella P.ed.: 125/3
Comune Catastale: Breguzzo I	Data Rilievo: Settembre 2006
Indirizzo/Localita' : Core	Rilevatore: Thomas Franzinelli



Scala 1 : 1000



ANALISI

Tipologia funzionale	EDIFICIO PREV. RESIDENZIALE	A	<input checked="" type="checkbox"/>	BAITA	E	
	EDIFICIO PRODUTTIVO	B		MALGA	F	
	EDIFICIO SPECIALE	C		DEPOSITO	G	
	STALLA-FIENILE	D		GARAGE	H	

Epoca di costruzione	ANTERIORE AL 1860	8	8
	TRA IL 1860 E IL 1939	6	
	POSTERIORE AL 1939	4	

Tipologia architettonica storica	ALTA DEFINIZIONE	8	
	MEDIA DEFINIZIONE	6	6
	BASSA DEFINIZIONE	4	
	NESSUNA DEFINIZIONE	0	

Permanenza dei caratteri formali tradizionali	VOLUMETRICI ORIGINALI	2	1	0	2
	CARATTERI COSTRUTTIVI	2	1	0	0
	CARATTERI COMPLEMENT.	2	1	0	0
	ASPETTI DECORATIVI	2	1	0	0
	TOTALE				16

Destinazione d'uso originaria	CONSERVATA	
	MODIFICATA PARZIALMENTE	<input checked="" type="checkbox"/>
	MODIFICATA TOTALMENTE	
	NON INDIVIDUATA	

Degrado fisico	NULLO	
	MEDIO	<input checked="" type="checkbox"/>
	ELEVATO	

7 Grado utilizzo	UTILIZZATO	<input checked="" type="checkbox"/>
	SOTTOUTILIZZATO	
	IN STATO DI ABBANDONO	

8 Spazi di pertinenza	ALTA QUALITA'	
	MEDIA QUALITA'	<input checked="" type="checkbox"/>
	BASSA QUALITA'	

9 Vincoli legislativi:

10 Categoria di intervento prevista dal piano precedente: nc

11 Note:

PROGETTO

12 Categoria di intervento prevista:	RESTAURO	
	RISANAMENTO CONSERVATIVO	
	RISTRUTTURAZIONE	<input checked="" type="checkbox"/>
	DEMOLIZIONE E RICOSTRUZIONE	
	DEMOLIZIONE	

13 Vincoli particolari:
TIPO / OGGETTO DI VINCOLO :

14 Categoria di intervento prevista per gli spazi di pertinenza: Ristrutturazione

15 Note:

P.R.G. del Comune di Breguzzo - Rilevazione degli insediamenti storici
Edifici Storici Sparsi - Manufatti Isolati

Numero: E08	
Comprensorio: C8	Foglio di mappa: 2
Comune amministrativo: Breguzzo	N. di particella P.ed.: 125/7
Comune Catastale: Breguzzo I	Data Rilievo: Settembre 2006
Indirizzo/Localita' : Core	Rilevatore: Thomas Franzinelli



Scala 1 : 1000



ANALISI

Tipologia funzionale	EDIFICIO PREV. RESIDENZIALE	A	<input checked="" type="checkbox"/>	BAITA	E	
	EDIFICIO PRODUTTIVO	B		MALGA	F	
	EDIFICIO SPECIALE	C		DEPOSITO	G	
	STALLA-FIENILE	D		GARAGE	H	

Epoca di costruzione	ANTERIORE AL 1860	8	8
	TRA IL 1860 E IL 1939	6	
	POSTERIORE AL 1939	4	

Tipologia architettonica storica	ALTA DEFINIZIONE	8	
	MEDIA DEFINIZIONE	6	6
	BASSA DEFINIZIONE	4	
	NESSUNA DEFINIZIONE	0	

Permanenza dei caratteri formali tradizionali	VOLUMETRICI ORIGINALI	2	1	0	2
	CARATTERI COSTRUTTIVI	2	1	0	1
	CARATTERI COMPLEMENT.	2	1	0	0
	ASPETTI DECORATIVI	2	1	0	0
	TOTALE				17

Destinazione d'uso originaria	CONSERVATA	
	MODIFICATA PARZIALMENTE	<input checked="" type="checkbox"/>
	MODIFICATA TOTALMENTE	
	NON INDIVIDUATA	

Degrado fisico	NULLO	
	MEDIO	<input checked="" type="checkbox"/>
	ELEVATO	

7 Grado utilizzo	UTILIZZATO	<input checked="" type="checkbox"/>
	SOTTOUTILIZZATO	
	IN STATO DI ABBANDONO	

8 Spazi di pertinenza	ALTA QUALITA'	
	MEDIA QUALITA'	
	BASSA QUALITA'	<input checked="" type="checkbox"/>

9 Vincoli legislativi:

10 Categoria di intervento prevista dal piano precedente: nc

11 Note:

PROGETTO

12 Categoria di intervento prevista:	RESTAURO	
	RISANAMENTO CONSERVATIVO	
	RISTRUTTURAZIONE	<input checked="" type="checkbox"/>
	DEMOLIZIONE E RICOSTRUZIONE	
	DEMOLIZIONE	

13 Vincoli particolari:
TIPO / OGGETTO DI VINCOLO :

14 Categoria di intervento prevista per gli spazi di pertinenza: Ristrutturazione

15 Note:

P.R.G. del Comune di Breguzzo - Rilevazione degli insediamenti storici
Edifici Storici Sparsi - Manufatti Isolati

Numero: E09	
Comprensorio: C8	Foglio di mappa: 2
Comune amministrativo: Breguzzo	N. di particella P.ed.: 177
Comune Catastale: Breguzzo I	Data Rilievo: Settembre 2006
Indirizzo/Località: Cà Rossa	Rilevatore: Thomas Franzinelli



Scala 1 : 1000



ANALISI

Tipologia funzionale	EDIFICIO PREV. RESIDENZIALE	A	<input checked="" type="checkbox"/>	BAITA	E	
	EDIFICIO PRODUTTIVO	B		MALGA	F	
	EDIFICIO SPECIALE	C		DEPOSITO	G	
	STALLA-FIENILE	D		GARAGE	H	

Epoca di costruzione	ANTERIORE AL 1860	8	8
	TRA IL 1860 E IL 1939	6	
	POSTERIORE AL 1939	4	

Tipologia architettonica storica	ALTA DEFINIZIONE	8	
	MEDIA DEFINIZIONE	6	
	BASSA DEFINIZIONE	4	4
	NESSUNA DEFINIZIONE	0	

Permanenza dei caratteri formali tradizionali	VOLUMETRICI ORIGINALI	2	1	0	1
	CARATTERI COSTRUTTIVI	2	1	0	0
	CARATTERI COMPLEMENT.	2	1	0	0
	ASPETTI DECORATIVI	2	1	0	0
	TOTALE				13

Destinazione d'uso originaria	CONSERVATA	
	MODIFICATA PARZIALMENTE	<input checked="" type="checkbox"/>
	MODIFICATA TOTALMENTE	
	NON INDIVIDUATA	

Degrado fisico	NULLO	
	MEDIO	<input checked="" type="checkbox"/>
	ELEVATO	

7 Grado utilizzo	UTILIZZATO	
	SOTTOUTILIZZATO	<input checked="" type="checkbox"/>
	IN STATO DI ABBANDONO	

8 Spazi di pertinenza	ALTA QUALITA'	
	MEDIA QUALITA'	<input checked="" type="checkbox"/>
	BASSA QUALITA'	

9 Vincoli legislativi:	
-------------------------------	--

10 Categoria di intervento prevista dal piano precedente:	nc
--	-----------

11 Note:	
-----------------	--

PROGETTO

12 Categoria di intervento prevista:	RESTAURO	
	RISANAMENTO CONSERVATIVO	
	RISTRUTTURAZIONE	<input checked="" type="checkbox"/>
	DEMOLIZIONE E RICOSTRUZIONE	
	DEMOLIZIONE	

13 Vincoli particolari:	
TIPO / OGGETTO DI VINCOLO :	

14 Categoria di intervento prevista per gli spazi di pertinenza:	Ristrutturazione
---	-------------------------

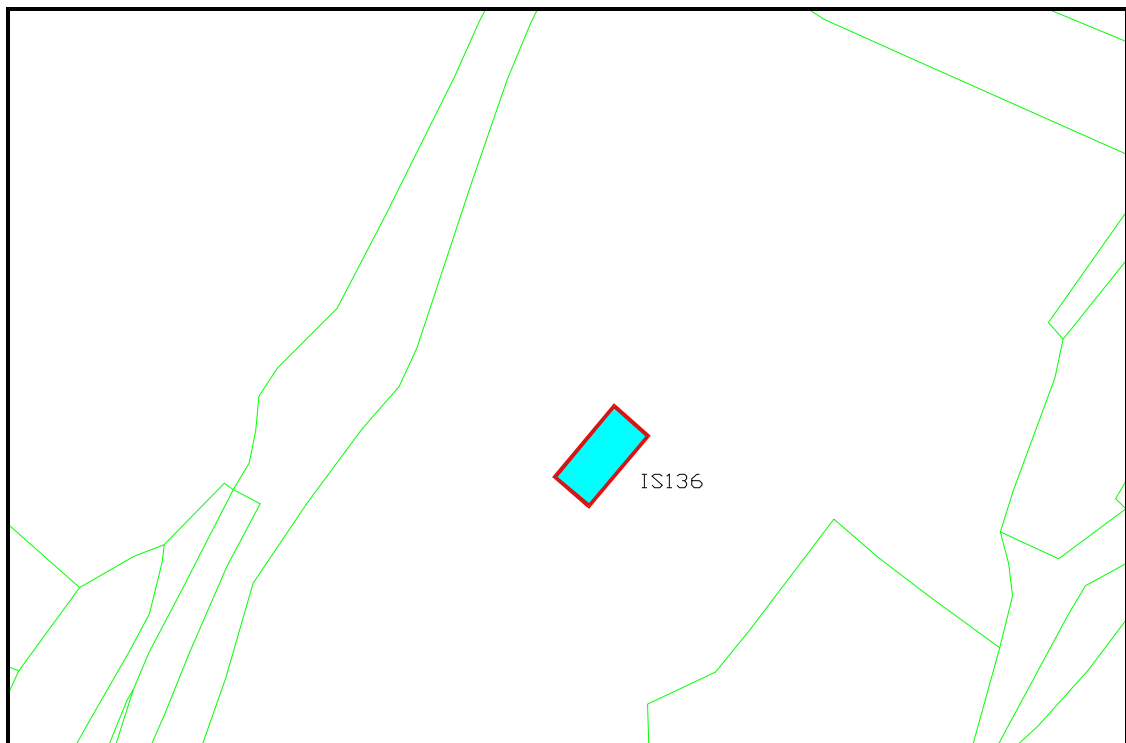
15 Note:	
-----------------	--

P.R.G. del Comune di Breguzzo - Rilevazione degli insediamenti storici
Edifici Storici Sparsi - Manufatti Isolati

Numero: E10	
Comprensorio: C8	Foglio di mappa: 4
Comune amministrativo: Breguzzo	N. di particella P.ed.: 140
Comune Catastale: Breguzzo I	Data Rilievo: Settembre 2006
Indirizzo/Località': Rocol	Rilevatore: Thomas Franzinelli



Scala 1 : 1000



ANALISI

Tipologia funzionale	EDIFICIO PREV. RESIDENZIALE	A		BAITA	E	<input checked="" type="checkbox"/>
	EDIFICIO PRODUTTIVO	B		MALGA	F	
	EDIFICIO SPECIALE	C		DEPOSITO	G	
	STALLA-FIENILE	D		GARAGE	H	

Epoca di costruzione	ANTERIORE AL 1860	8	8
	TRA IL 1860 E IL 1939	6	
	POSTERIORE AL 1939	4	

Tipologia architettonica storica	ALTA DEFINIZIONE	8	
	MEDIA DEFINIZIONE	6	6
	BASSA DEFINIZIONE	4	
	NESSUNA DEFINIZIONE	0	

Permanenza dei caratteri formali tradizionali	VOLUMETRICI ORIGINALI	2	1	0	2
	CARATTERI COSTRUTTIVI	2	1	0	1
	CARATTERI COMPLEMENT.	2	1	0	1
	ASPETTI DECORATIVI	2	1	0	0
	TOTALE				18

Destinazione d'uso originaria	CONSERVATA	
	MODIFICATA PARZIALMENTE	<input checked="" type="checkbox"/>
	MODIFICATA TOTALMENTE	
	NON INDIVIDUATA	

Degrado fisico	NULLO	
	MEDIO	<input checked="" type="checkbox"/>
	ELEVATO	

7 Grado utilizzo	UTILIZZATO	
	SOTTOUTILIZZATO	<input checked="" type="checkbox"/>
	IN STATO DI ABBANDONO	

8 Spazi di pertinenza	ALTA QUALITA'	
	MEDIA QUALITA'	<input checked="" type="checkbox"/>
	BASSA QUALITA'	

9 Vincoli legislativi:	
-------------------------------	--

10 Categoria di intervento prevista dal piano precedente:	n.c.
--	-------------

11 Note:	
-----------------	--

PROGETTO

12 Categoria di intervento prevista:	RESTAURO	
	RISANAMENTO CONSERVATIVO	<input checked="" type="checkbox"/>
	RISTRUTTURAZIONE	
	DEMOLIZIONE E RICOSTRUZIONE	
	DEMOLIZIONE	

13 Vincoli particolari:	
TIPO / OGGETTO DI VINCOLO :	

14 Categoria di intervento prevista per gli spazi di pertinenza:	Risanamento Conservativo
---	---------------------------------

15 Note:	
-----------------	--

P.R.G. del Comune di Breguzzo - Rilevazione degli insediamenti storici
Edifici Storici Sparsi - Manufatti Isolati

Numero: E11	
Comprensorio: C8	Foglio di mappa: 4
Comune amministrativo: Breguzzo	N. di particella P.ed.: 342
Comune Catastale: Breguzzo I	Data Rilievo: Settembre 2006
Indirizzo/Localita' :	Rilevatore: Thomas Franzinelli



Scala 1 : 1000



ANALISI

Tipologia funzionale	EDIFICIO PREV. RESIDENZIALE	A		BAITA	E	
	EDIFICIO PRODUTTIVO	B		MALGA	F	
	EDIFICIO SPECIALE	C	<input checked="" type="checkbox"/>	DEPOSITO	G	
	STALLA-FIENILE	D		GARAGE	H	

Epoca di costruzione	ANTERIORE AL 1860	8	8
	TRA IL 1860 E IL 1939	6	
	POSTERIORE AL 1939	4	

Tipologia architettonica storica	ALTA DEFINIZIONE	8	8
	MEDIA DEFINIZIONE	6	
	BASSA DEFINIZIONE	4	
	NESSUNA DEFINIZIONE	0	

Permanenza dei caratteri formali tradizionali	VOLUMETRICI ORIGINALI	2	1	0	2
	CARATTERI COSTRUTTIVI	2	1	0	2
	CARATTERI COMPLEMENT.	2	1	0	2
	ASPETTI DECORATIVI	2	1	0	2
	TOTALE				24

Destinazione d'uso originaria	CONSERVATA	<input checked="" type="checkbox"/>
	MODIFICATA PARZIALMENTE	
	MODIFICATA TOTALMENTE	
	NON INDIVIDUATA	

Degrado fisico	NULLO	
	MEDIO	<input checked="" type="checkbox"/>
	ELEVATO	

7 Grado utilizzo	UTILIZZATO	<input checked="" type="checkbox"/>
	SOTTOUTILIZZATO	
	IN STATO DI ABBANDONO	

8 Spazi di pertinenza	ALTA QUALITA'	
	MEDIA QUALITA'	
	BASSA QUALITA'	<input checked="" type="checkbox"/>

9 Vincoli legislativi:	
-------------------------------	--

10 Categoria di intervento prevista dal piano precedente:	NC
--	-----------

11 Note:	
-----------------	--

PROGETTO

12 Categoria di intervento prevista:	RESTAURO	<input checked="" type="checkbox"/>
	RISANAMENTO CONSERVATIVO	
	RISTRUTTURAZIONE	
	DEMOLIZIONE E RICOSTRUZIONE	
	DEMOLIZIONE	

13 Vincoli particolari:	
TIPO / OGGETTO DI VINCOLO : ART. 12 (EX ART. 5) - PRESENZA INTERESSE D.Lgs. 42/2004	

14 Categoria di intervento prevista per gli spazi di pertinenza:	Restauro
---	-----------------

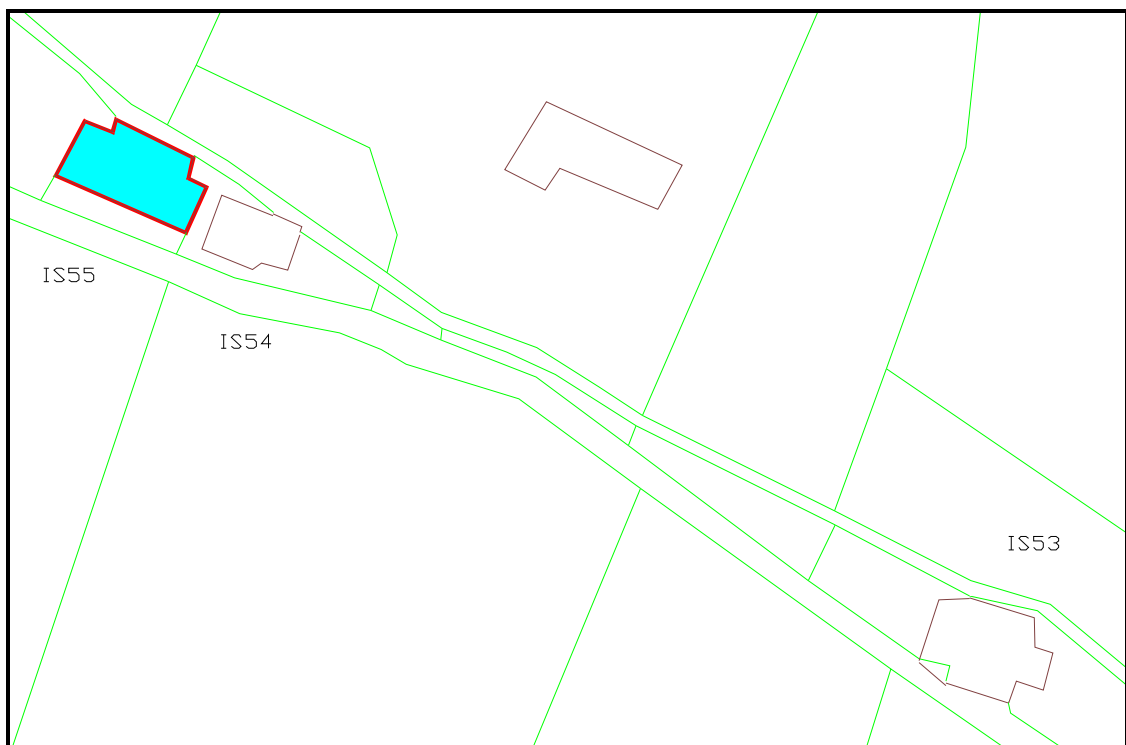
15 Note:	
-----------------	--

P.R.G. del Comune di Breguzzo - Rilevazione degli insediamenti storici
Edifici Storici Sparsi - Manufatti Isolati

Numero: E12	
Comprensorio: C8	Foglio di mappa: 17
Comune amministrativo: Breguzzo	N. di particella P.ed.: 175/9
Comune Catastale: Breguzzo II	Data Rilievo: Settembre 2006
Indirizzo/Località': Canal	Rilevatore: Thomas Franzinelli



Scala 1 : 1000



ANALISI

Tipologia funzionale	EDIFICIO PREV. RESIDENZIALE	A	<input checked="" type="checkbox"/>	BAITA	E	
	EDIFICIO PRODUTTIVO	B		MALGA	F	
	EDIFICIO SPECIALE	C		DEPOSITO	G	
	STALLA-FIENILE	D		GARAGE	H	

Epoca di costruzione	ANTERIORE AL 1860	8	8
	TRA IL 1860 E IL 1939	6	
	POSTERIORE AL 1939	4	

Tipologia architettonica storica	ALTA DEFINIZIONE	8	
	MEDIA DEFINIZIONE	6	
	BASSA DEFINIZIONE	4	4
	NESSUNA DEFINIZIONE	0	

Permanenza dei caratteri formali tradizionali	VOLUMETRICI ORIGINALI	2	1	0	1
	CARATTERI COSTRUTTIVI	2	1	0	0
	CARATTERI COMPLEMENT.	2	1	0	0
	ASPETTI DECORATIVI	2	1	0	0
	TOTALE				13

Destinazione d'uso originaria	CONSERVATA	
	MODIFICATA PARZIALMENTE	<input checked="" type="checkbox"/>
	MODIFICATA TOTALMENTE	
	NON INDIVIDUATA	

Degrado fisico	NULLO	<input checked="" type="checkbox"/>
	MEDIO	
	ELEVATO	

7 Grado utilizzo	UTILIZZATO	
	SOTTOUTILIZZATO	<input checked="" type="checkbox"/>
	IN STATO DI ABBANDONO	

8 Spazi di pertinenza	ALTA QUALITA'	
	MEDIA QUALITA'	<input checked="" type="checkbox"/>
	BASSA QUALITA'	

9 Vincoli legislativi:

10 Categoria di intervento prevista dal piano precedente: nc

11 Note:

PROGETTO

12 Categoria di intervento prevista:	RESTAURO	
	RISANAMENTO CONSERVATIVO	
	RISTRUTTURAZIONE	<input checked="" type="checkbox"/>
	DEMOLIZIONE E RICOSTRUZIONE	
	DEMOLIZIONE	

13 Vincoli particolari:
TIPO / OGGETTO DI VINCOLO :

14 Categoria di intervento prevista per gli spazi di pertinenza: Ristrutturazione

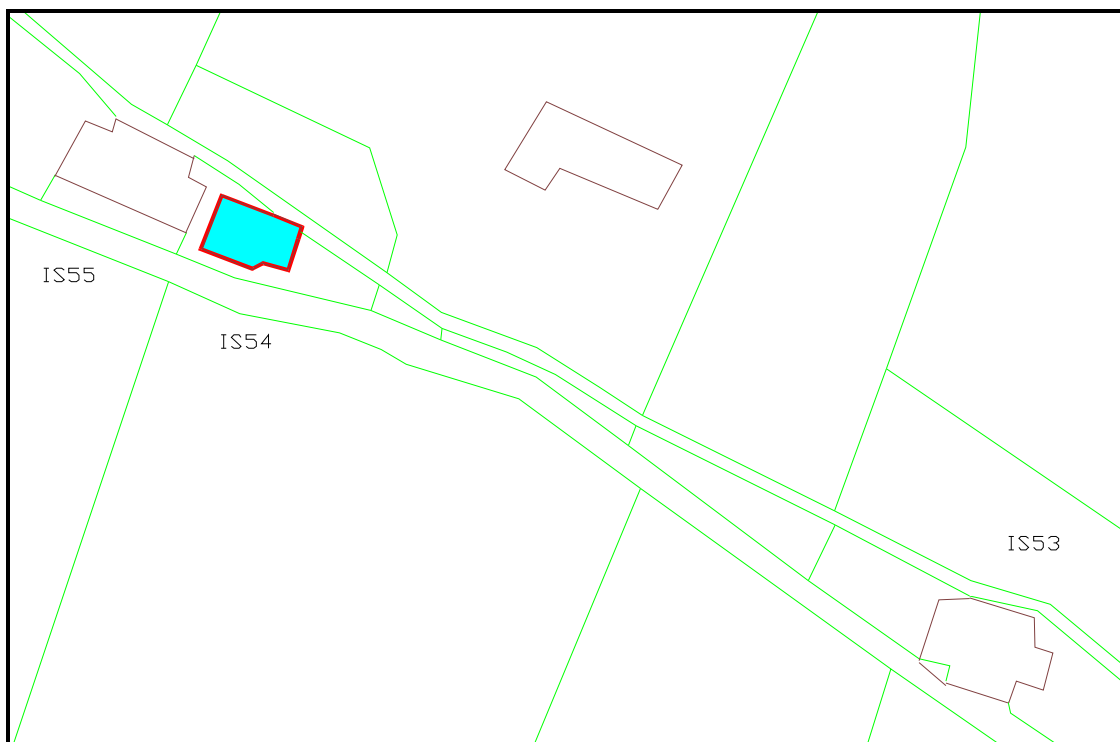
15 Note:

P.R.G. del Comune di Breguzzo - Rilevazione degli insediamenti storici
Edifici Storici Sparsi - Manufatti Isolati

Numero: E13	
Comprensorio: C8	Foglio di mappa: 17
Comune amministrativo: Breguzzo	N. di particella P.ed.: 254
Comune Catastale: Breguzzo II	Data Rilievo: Settembre 2006
Indirizzo/Località': Canal	Rilevatore: Thomas Franzinelli



Scala 1 : 1000



ANALISI

Tipologia funzionale	EDIFICIO PREV. RESIDENZIALE	A	<input checked="" type="checkbox"/>	BAITA	E	
	EDIFICIO PRODUTTIVO	B		MALGA	F	
	EDIFICIO SPECIALE	C		DEPOSITO	G	
	STALLA-FIENILE	D		GARAGE	H	

Epoca di costruzione	ANTERIORE AL 1860	8	8
	TRA IL 1860 E IL 1939	6	
	POSTERIORE AL 1939	4	

Tipologia architettonica storica	ALTA DEFINIZIONE	8	
	MEDIA DEFINIZIONE	6	
	BASSA DEFINIZIONE	4	4
	NESSUNA DEFINIZIONE	0	

Permanenza dei caratteri formali tradizionali	VOLUMETRICI ORIGINALI	2	1	0	1
	CARATTERI COSTRUTTIVI	2	1	0	0
	CARATTERI COMPLEMENT.	2	1	0	0
	ASPETTI DECORATIVI	2	1	0	0
	TOTALE				13

Destinazione d'uso originaria	CONSERVATA	
	MODIFICATA PARZIALMENTE	<input checked="" type="checkbox"/>
	MODIFICATA TOTALMENTE	
	NON INDIVIDUATA	

Degrado fisico	NULLO	<input checked="" type="checkbox"/>
	MEDIO	
	ELEVATO	

7 Grado utilizzo	UTILIZZATO	
	SOTTOUTILIZZATO	<input checked="" type="checkbox"/>
	IN STATO DI ABBANDONO	

8 Spazi di pertinenza	ALTA QUALITA'	
	MEDIA QUALITA'	<input checked="" type="checkbox"/>
	BASSA QUALITA'	

9 Vincoli legislativi:	
-------------------------------	--

10 Categoria di intervento prevista dal piano precedente:	nc
--	-----------

11 Note:	
-----------------	--

PROGETTO

12 Categoria di intervento prevista:	RESTAURO	
	RISANAMENTO CONSERVATIVO	
	RISTRUTTURAZIONE	<input checked="" type="checkbox"/>
	DEMOLIZIONE E RICOSTRUZIONE	
	DEMOLIZIONE	

13 Vincoli particolari:	
TIPO / OGGETTO DI VINCOLO :	

14 Categoria di intervento prevista per gli spazi di pertinenza:	Ristrutturazione
---	-------------------------

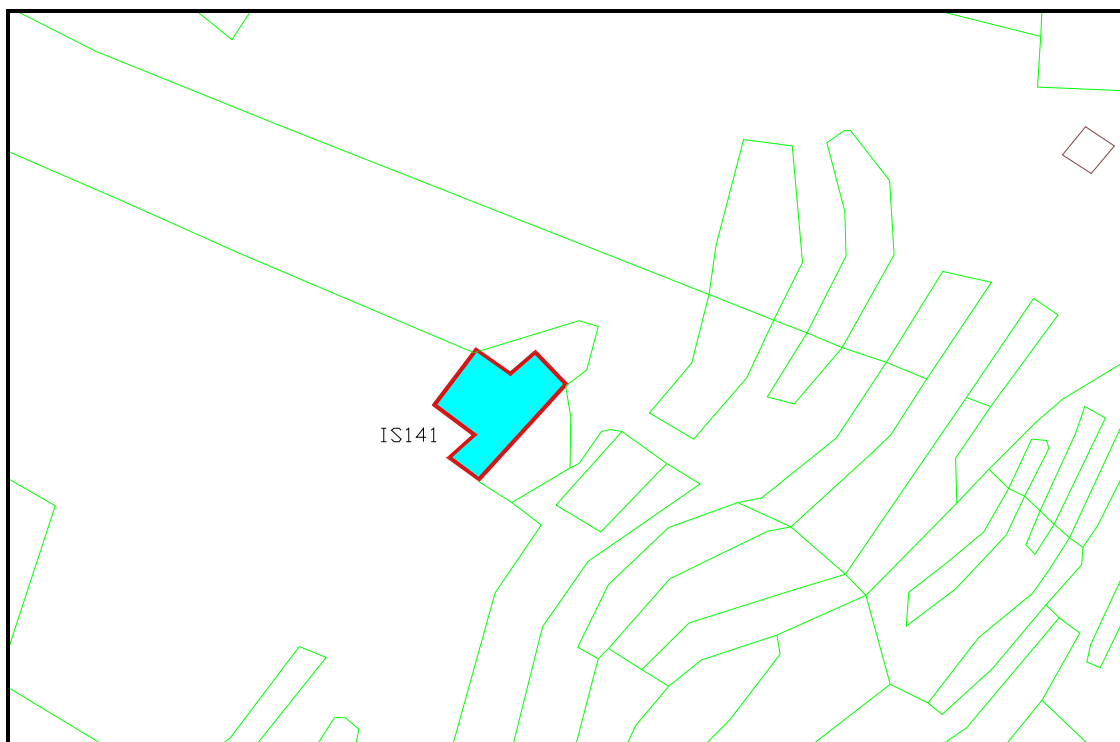
15 Note:	
-----------------	--

P.R.G. del Comune di Breguzzo - Rilevazione degli insediamenti storici
Edifici Storici Sparsi - Manufatti Isolati

Numero: E14	
Comprensorio: C8	Foglio di mappa: 2
Comune amministrativo: Breguzzo	N. di particella P.ed.: 126
Comune Catastale: Breguzzo I	Data Rilievo: Settembre 2006
Indirizzo/Località': Core	Rilevatore: Thomas Franzinelli



Scala 1 : 1000



ANALISI

Tipologia funzionale	EDIFICIO PREV. RESIDENZIALE	A	<input checked="" type="checkbox"/>	BAITA	E	
	EDIFICIO PRODUTTIVO	B		MALGA	F	
	EDIFICIO SPECIALE	C		DEPOSITO	G	
	STALLA-FIENILE	D		GARAGE	H	

Epoca di costruzione	ANTERIORE AL 1860	8	8
	TRA IL 1860 E IL 1939	6	
	POSTERIORE AL 1939	4	

Tipologia architettonica storica	ALTA DEFINIZIONE	8	8
	MEDIA DEFINIZIONE	6	
	BASSA DEFINIZIONE	4	
	NESSUNA DEFINIZIONE	0	

Permanenza dei caratteri formali tradizionali	VOLUMETRICI ORIGINALI	2	1	0	2
	CARATTERI COSTRUTTIVI	2	1	0	1
	CARATTERI COMPLEMENT.	2	1	0	1
	ASPETTI DECORATIVI	2	1	0	0
	TOTALE				20

Destinazione d'uso originaria	CONSERVATA	
	MODIFICATA PARZIALMENTE	<input checked="" type="checkbox"/>
	MODIFICATA TOTALMENTE	
	NON INDIVIDUATA	

Degrado fisico	NULLO	
	MEDIO	
	ELEVATO	<input checked="" type="checkbox"/>

7 Grado utilizzo	UTILIZZATO	
	SOTTOUTILIZZATO	<input checked="" type="checkbox"/>
	IN STATO DI ABBANDONO	

8 Spazi di pertinenza	ALTA QUALITA'	
	MEDIA QUALITA'	<input checked="" type="checkbox"/>
	BASSA QUALITA'	

9 Vincoli legislativi:	
-------------------------------	--

10 Categoria di intervento prevista dal piano precedente:	nc
--	-----------

11 Note:	
-----------------	--

PROGETTO

12 Categoria di intervento prevista:	RESTAURO	
	RISANAMENTO CONSERVATIVO	<input checked="" type="checkbox"/>
	RISTRUTTURAZIONE	
	DEMOLIZIONE E RICOSTRUZIONE	
	DEMOLIZIONE	

13 Vincoli particolari:	
TIPO / OGGETTO DI VINCOLO :	

14 Categoria di intervento prevista per gli spazi di pertinenza:	Risanamento Conservativo
---	---------------------------------

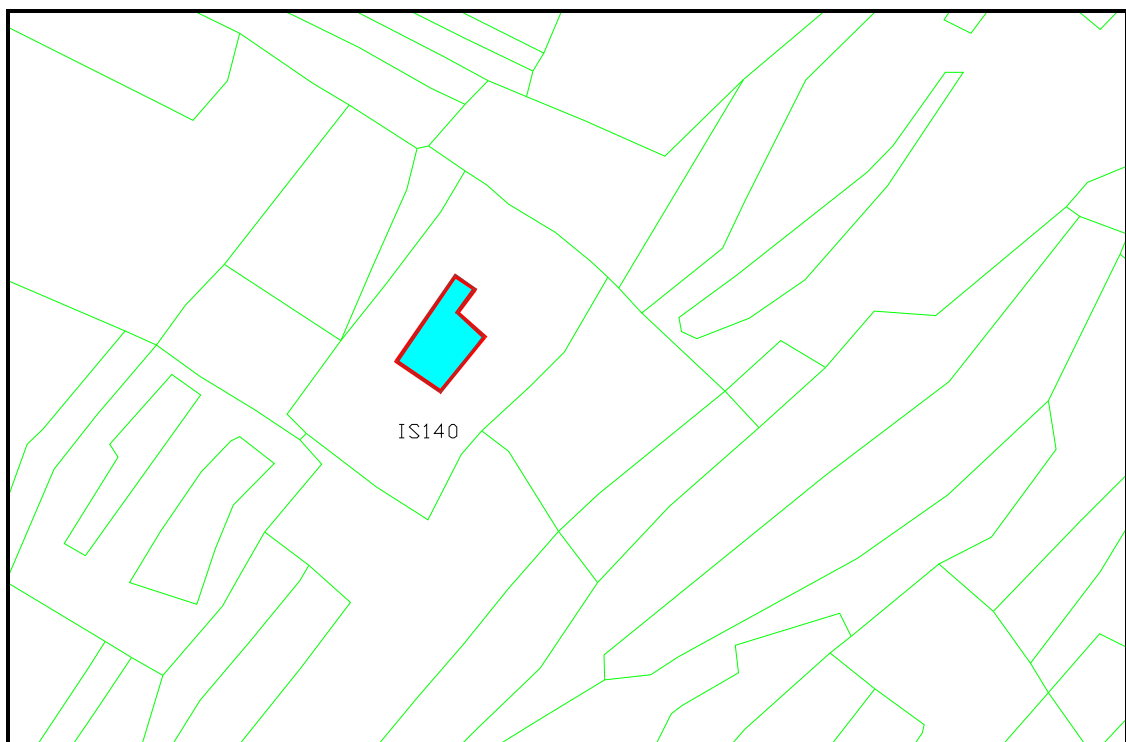
15 Note:	
-----------------	--

P.R.G. del Comune di Breguzzo - Rilevazione degli insediamenti storici
Edifici Storici Sparsi - Manufatti Isolati

Numero: E15	
Comprensorio: C8	Foglio di mappa: 2
Comune amministrativo: Breguzzo	N. di particella P.ed.: 158
Comune Catastale: Breguzzo I	Data Rilievo: Settembre 2006
Indirizzo/Località': Core	Rilevatore: Thomas Franzinelli



Scala 1 : 1000



ANALISI

Tipologia funzionale	EDIFICIO PREV. RESIDENZIALE	A	<input checked="" type="checkbox"/>	BAITA	E	
	EDIFICIO PRODUTTIVO	B		MALGA	F	
	EDIFICIO SPECIALE	C		DEPOSITO	G	
	STALLA-FIENILE	D		GARAGE	H	

Epoca di costruzione	ANTERIORE AL 1860	8	8
	TRA IL 1860 E IL 1939	6	
	POSTERIORE AL 1939	4	

Tipologia architettonica storica	ALTA DEFINIZIONE	8	
	MEDIA DEFINIZIONE	6	6
	BASSA DEFINIZIONE	4	
	NESSUNA DEFINIZIONE	0	

Permanenza dei caratteri formali tradizionali	VOLUMETRICI ORIGINALI	2	1	0	2
	CARATTERI COSTRUTTIVI	2	1	0	1
	CARATTERI COMPLEMENT.	2	1	0	1
	ASPETTI DECORATIVI	2	1	0	0
	TOTALE				18

Destinazione d'uso originaria	CONSERVATA	<input checked="" type="checkbox"/>
	MODIFICATA PARZIALMENTE	
	MODIFICATA TOTALMENTE	
	NON INDIVIDUATA	

Degrado fisico	NULLO	<input checked="" type="checkbox"/>
	MEDIO	
	ELEVATO	

7 Grado utilizzo	UTILIZZATO	
	SOTTOUTILIZZATO	<input checked="" type="checkbox"/>
	IN STATO DI ABBANDONO	

8 Spazi di pertinenza	ALTA QUALITA'	<input checked="" type="checkbox"/>
	MEDIA QUALITA'	
	BASSA QUALITA'	

9 Vincoli legislativi:	
-------------------------------	--

10 Categoria di intervento prevista dal piano precedente:	nc
--	-----------

11 Note:	
-----------------	--

PROGETTO

12 Categoria di intervento prevista:	RESTAURO	
	RISANAMENTO CONSERVATIVO	<input checked="" type="checkbox"/>
	RISTRUTTURAZIONE	
	DEMOLIZIONE E RICOSTRUZIONE	
	DEMOLIZIONE	

13 Vincoli particolari:	
TIPO / OGGETTO DI VINCOLO :	

14 Categoria di intervento prevista per gli spazi di pertinenza:	Risanamento Conservativo
---	---------------------------------

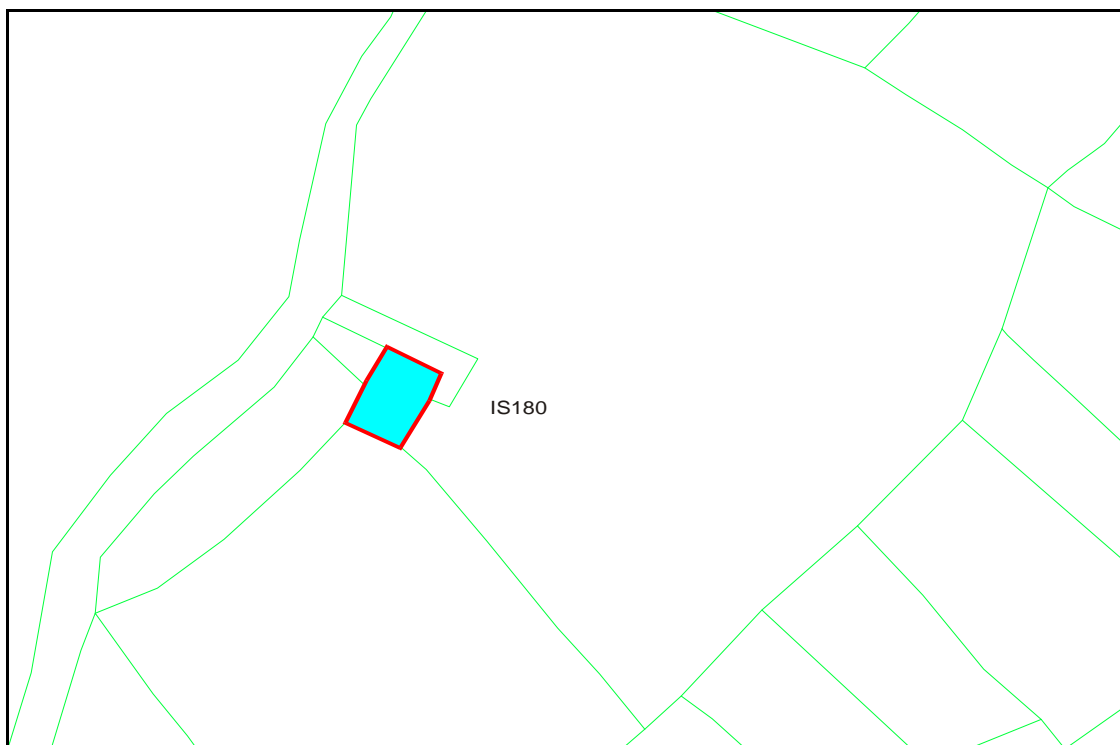
15 Note:	
-----------------	--

P.R.G. del Comune di Breguzzo - Rilevazione degli insediamenti storici
Edifici Storici Sparsi - Manufatti Isolati

Numero: E16	
Comprensorio: C8	Foglio di mappa: 4
Comune amministrativo: Breguzzo	N. di particella P.ed.: 141
Comune Catastale: Breguzzo I	Data Rilievo: Settembre 2006
Indirizzo/Localita' : Maso	Rilevatore: Thomas Franzinelli



Scala 1 : 1000



ANALISI

Tipologia funzionale	EDIFICIO PREV. RESIDENZIALE	A	<input checked="" type="checkbox"/>	BAITA	E	
	EDIFICIO PRODUTTIVO	B		MALGA	F	
	EDIFICIO SPECIALE	C		DEPOSITO	G	
	STALLA-FIENILE	D		GARAGE	H	

Epoca di costruzione	ANTERIORE AL 1860	8	8
	TRA IL 1860 E IL 1939	6	
	POSTERIORE AL 1939	4	

Tipologia architettonica storica	ALTA DEFINIZIONE	8	8
	MEDIA DEFINIZIONE	6	
	BASSA DEFINIZIONE	4	
	NESSUNA DEFINIZIONE	0	

Permanenza dei caratteri formali tradizionali	VOLUMETRICI ORIGINALI	2	1	0	0
	CARATTERI COSTRUTTIVI	2	1	0	1
	CARATTERI COMPLEMENT.	2	1	0	0
	ASPETTI DECORATIVI	2	1	0	0
	TOTALE				17

Destinazione d'uso originaria	CONSERVATA	
	MODIFICATA PARZIALMENTE	
	MODIFICATA TOTALMENTE	
	NON INDIVIDUATA	<input checked="" type="checkbox"/>

Degrado fisico	NULLO	
	MEDIO	
	ELEVATO	<input checked="" type="checkbox"/>

7 Grado utilizzo	UTILIZZATO	
	SOTTOUTILIZZATO	
	IN STATO DI ABBANDONO	<input checked="" type="checkbox"/>

8 Spazi di pertinenza	ALTA QUALITA'	
	MEDIA QUALITA'	
	BASSA QUALITA'	<input checked="" type="checkbox"/>

9 Vincoli legislativi:	
-------------------------------	--

10 Categoria di intervento prevista dal piano precedente:	nc
--	-----------

11 Note:	
-----------------	--

PROGETTO

12 Categoria di intervento prevista:	RESTAURO	
	RISANAMENTO CONSERVATIVO	
	RISTRUTTURAZIONE	
	DEMOLIZIONE E RICOSTRUZIONE	<input checked="" type="checkbox"/>
	DEMOLIZIONE	

13 Vincoli particolari:	
TIPO / OGGETTO DI VINCOLO :	

14 Categoria di intervento prevista per gli spazi di pertinenza:	Ristrutturazione
---	-------------------------

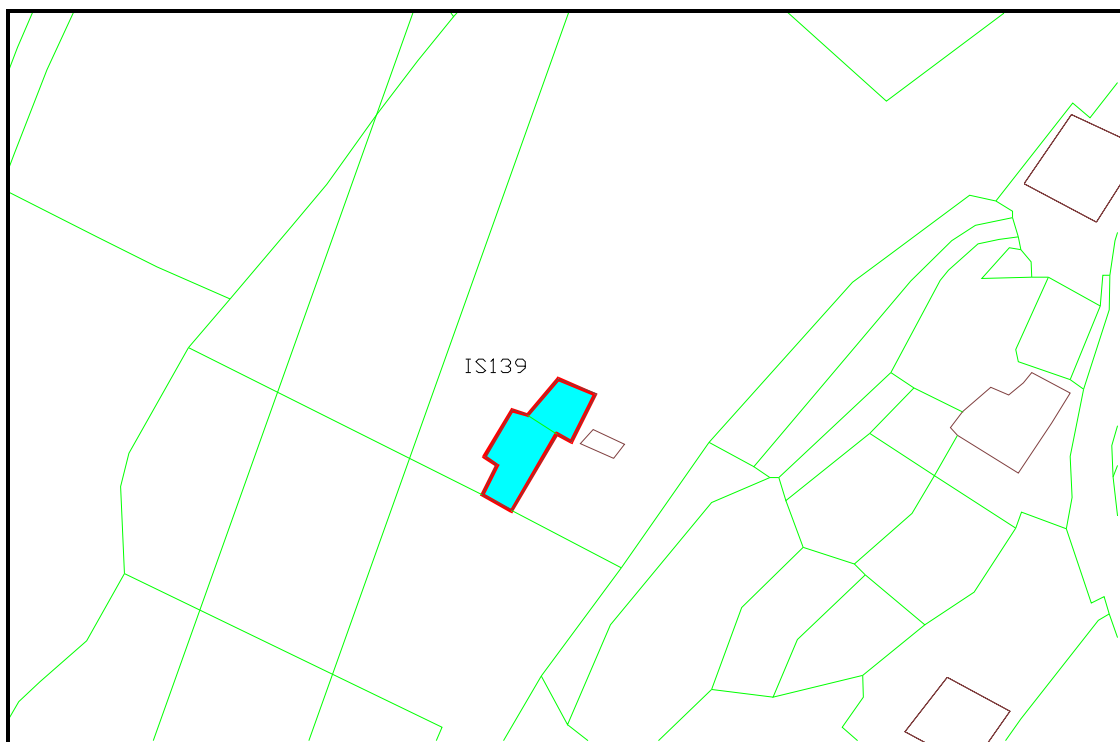
15 Note:	Ampliamento anche fuori sedime del 35% fino ad una altezza massima di 6,50 ml
-----------------	---

P.R.G. del Comune di Breguzzo - Rilevazione degli insediamenti storici
Edifici Storici Sparsi - Manufatti Isolati

Numero: E17	
Comprensorio: C8	Foglio di mappa: 4
Comune amministrativo: Breguzzo	N. di particella P.ed.: 146/1
Comune Catastale: Breguzzo I	Data Rilievo: Settembre 2006
Indirizzo/Località': Calvarine	Rilevatore: Thomas Franzinelli



Scala 1 : 1000



ANALISI

Tipologia funzionale	EDIFICIO PREV. RESIDENZIALE	A		BAITA	E	<input checked="" type="checkbox"/>
	EDIFICIO PRODUTTIVO	B		MALGA	F	
	EDIFICIO SPECIALE	C		DEPOSITO	G	
	STALLA-FIENILE	D		GARAGE	H	

Epoca di costruzione	ANTERIORE AL 1860	8	8
	TRA IL 1860 E IL 1939	6	
	POSTERIORE AL 1939	4	

Tipologia architettonica storica	ALTA DEFINIZIONE	8	
	MEDIA DEFINIZIONE	6	6
	BASSA DEFINIZIONE	4	
	NESSUNA DEFINIZIONE	0	

Permanenza dei caratteri formali tradizionali	VOLUMETRICI ORIGINALI	2	1	0	1
	CARATTERI COSTRUTTIVI	2	1	0	1
	CARATTERI COMPLEMENT.	2	1	0	1
	ASPETTI DECORATIVI	2	1	0	0
	TOTALE				17

Destinazione d'uso originaria	CONSERVATA	<input checked="" type="checkbox"/>
	MODIFICATA PARZIALMENTE	
	MODIFICATA TOTALMENTE	
	NON INDIVIDUATA	

Degrado fisico	NULLO	
	MEDIO	<input checked="" type="checkbox"/>
	ELEVATO	

7 Grado utilizzo	UTILIZZATO	
	SOTTOUTILIZZATO	<input checked="" type="checkbox"/>
	IN STATO DI ABBANDONO	

8 Spazi di pertinenza	ALTA QUALITA'	
	MEDIA QUALITA'	<input checked="" type="checkbox"/>
	BASSA QUALITA'	

9 Vincoli legislativi:

10 Categoria di intervento prevista dal piano precedente: nc

11 Note:

PROGETTO

12 Categoria di intervento prevista:	RESTAURO	
	RISANAMENTO CONSERVATIVO	<input checked="" type="checkbox"/>
	RISTRUTTURAZIONE	
	DEMOLIZIONE E RICOSTRUZIONE	
	DEMOLIZIONE	

13 Vincoli particolari:
TIPO / OGGETTO DI VINCOLO :

14 Categoria di intervento prevista per gli spazi di pertinenza: Risanamento Conservativo

15 Note:

P.R.G. del Comune di Breguzzo - Rilevazione degli insediamenti storici
Edifici Storici Sparsi - Manufatti Isolati

Numero: E18	
Comprensorio: C8	Foglio di mappa: 4
Comune amministrativo: Breguzzo	N. di particella P.ed.: 148
Comune Catastale: Breguzzo I	Data Rilievo: Settembre 2006
Indirizzo/Localita' : Pradaronc	Rilevatore: Thomas Franzinelli



Scala 1 : 1000



ANALISI

Tipologia funzionale	EDIFICIO PREV. RESIDENZIALE	A		BAITA	E	<input checked="" type="checkbox"/>
	EDIFICIO PRODUTTIVO	B		MALGA	F	
	EDIFICIO SPECIALE	C		DEPOSITO	G	
	STALLA-FIENILE	D		GARAGE	H	

Epoca di costruzione	ANTERIORE AL 1860	8	8
	TRA IL 1860 E IL 1939	6	
	POSTERIORE AL 1939	4	

Tipologia architettonica storica	ALTA DEFINIZIONE	8	
	MEDIA DEFINIZIONE	6	
	BASSA DEFINIZIONE	4	
	NESSUNA DEFINIZIONE	0	0

Permanenza dei caratteri formali tradizionali	VOLUMETRICI ORIGINALI	2	1	0	1
	CARATTERI COSTRUTTIVI	2	1	0	0
	CARATTERI COMPLEMENT.	2	1	0	0
	ASPETTI DECORATIVI	2	1	0	0
	TOTALE				09

Destinazione d'uso originaria	CONSERVATA	
	MODIFICATA PARZIALMENTE	
	MODIFICATA TOTALMENTE	
	NON INDIVIDUATA	<input checked="" type="checkbox"/>

Degrado fisico	NULLO	
	MEDIO	
	ELEVATO	<input checked="" type="checkbox"/>

7 Grado utilizzo	UTILIZZATO	
	SOTTOUTILIZZATO	
	IN STATO DI ABBANDONO	<input checked="" type="checkbox"/>

8 Spazi di pertinenza	ALTA QUALITA'	
	MEDIA QUALITA'	
	BASSA QUALITA'	<input checked="" type="checkbox"/>

9 Vincoli legislativi:	
-------------------------------	--

10 Categoria di intervento prevista dal piano precedente:	nc
--	-----------

11 Note:	
-----------------	--

PROGETTO

12 Categoria di intervento prevista:	RESTAURO	
	RISANAMENTO CONSERVATIVO	
	RISTRUTTURAZIONE	
	DEMOLIZIONE E RICOSTRUZIONE	<input checked="" type="checkbox"/>
	DEMOLIZIONE	

13 Vincoli particolari:	
TIPO / OGGETTO DI VINCOLO :	

14 Categoria di intervento prevista per gli spazi di pertinenza:	Ristrutturazione
---	-------------------------

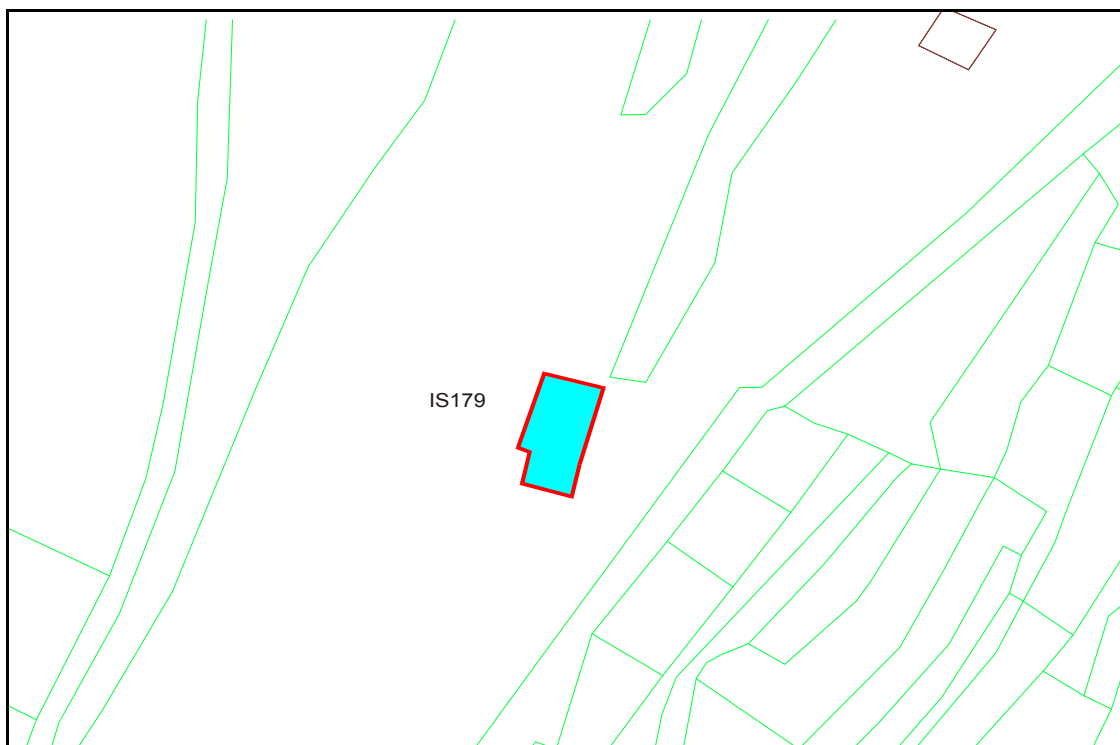
15 Note:	Ampliamento anche fuori sedime del 35% fino ad una altezza massima di 6,50 ml
-----------------	---

P.R.G. del Comune di Breguzzo - Rilevazione degli insediamenti storici
Edifici Storici Sparsi - Manufatti Isolati

Numero: E19	
Comprensorio: C8	Foglio di mappa: 4
Comune amministrativo: Breguzzo	N. di particella P.ed.: 149
Comune Catastale: Breguzzo I	Data Rilievo: Settembre 2006
Indirizzo/Localita' : Pradaronc	Rilevatore: Thomas Franzinelli



Scala 1 : 1000



ANALISI

Tipologia funzionale	EDIFICIO PREV. RESIDENZIALE	A	<input checked="" type="checkbox"/>	BAITA	E	
	EDIFICIO PRODUTTIVO	B		MALGA	F	
	EDIFICIO SPECIALE	C		DEPOSITO	G	
	STALLA-FIENILE	D		GARAGE	H	

Epoca di costruzione	ANTERIORE AL 1860	8	8
	TRA IL 1860 E IL 1939	6	
	POSTERIORE AL 1939	4	

Tipologia architettonica storica	ALTA DEFINIZIONE	8	8
	MEDIA DEFINIZIONE	6	
	BASSA DEFINIZIONE	4	
	NESSUNA DEFINIZIONE	0	

Permanenza dei caratteri formali tradizionali	VOLUMETRICI ORIGINALI	2	1	0	1
	CARATTERI COSTRUTTIVI	2	1	0	1
	CARATTERI COMPLEMENT.	2	1	0	0
	ASPETTI DECORATIVI	2	1	0	0
	TOTALE				18

Destinazione d'uso originaria	CONSERVATA	
	MODIFICATA PARZIALMENTE	
	MODIFICATA TOTALMENTE	
	NON INDIVIDUATA	<input checked="" type="checkbox"/>

Degrado fisico	NULLO	
	MEDIO	
	ELEVATO	<input checked="" type="checkbox"/>

7 Grado utilizzo	UTILIZZATO	
	SOTTOUTILIZZATO	
	IN STATO DI ABBANDONO	<input checked="" type="checkbox"/>

8 Spazi di pertinenza	ALTA QUALITA'	
	MEDIA QUALITA'	
	BASSA QUALITA'	<input checked="" type="checkbox"/>

9 Vincoli legislativi:	
------------------------	--

10 Categoria di intervento prevista dal piano precedente:	nc
---	----

11 Note:	
----------	--

PROGETTO

12 Categoria di intervento prevista:	RESTAURO	
	RISANAMENTO CONSERVATIVO	
	RISTRUTTURAZIONE	
	DEMOLIZIONE E RICOSTRUZIONE	<input checked="" type="checkbox"/>
	DEMOLIZIONE	

13 Vincoli particolari:	
TIPO / OGGETTO DI VINCOLO :	

14 Categoria di intervento prevista per gli spazi di pertinenza:	Ristrutturazione
--	------------------

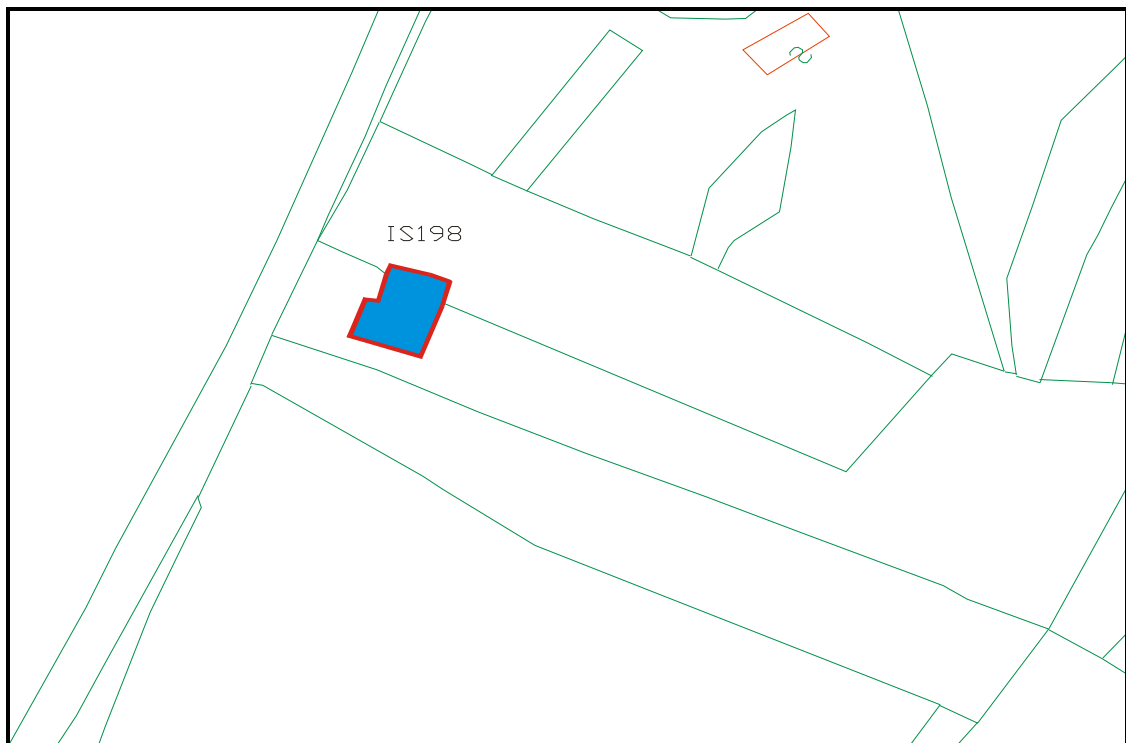
15 Note:	Ampliamento anche fuori sedime del 35% fino ad una altezza massima di 8,50 ml
----------	---

P.R.G. del Comune di Breguzzo - Rilevazione degli insediamenti storici
Edifici Storici Sparsi - Manufatti Isolati

Numero: E20	
Comprensorio: C8	Foglio di mappa: 4
Comune amministrativo: Breguzzo	N. di particella P.ed.: 231
Comune Catastale: Breguzzo I	Data Rilievo: Settembre 2006
Indirizzo/Località: Rocol	Rilevatore: Thomas Franzinelli



Scala 1 : 1000



ANALISI

Tipologia funzionale	EDIFICIO PREV. RESIDENZIALE	A		BAITA	E	<input checked="" type="checkbox"/>
	EDIFICIO PRODUTTIVO	B		MALGA	F	
	EDIFICIO SPECIALE	C		DEPOSITO	G	
	STALLA-FIENILE	D		GARAGE	H	

Epoca di costruzione	ANTERIORE AL 1860	8	8
	TRA IL 1860 E IL 1939	6	
	POSTERIORE AL 1939	4	

Tipologia architettonica storica	ALTA DEFINIZIONE	8	
	MEDIA DEFINIZIONE	6	6
	BASSA DEFINIZIONE	4	
	NESSUNA DEFINIZIONE	0	

Permanenza dei caratteri formali tradizionali	VOLUMETRICI ORIGINALI	2	1	0	1
	CARATTERI COSTRUTTIVI	2	1	0	1
	CARATTERI COMPLEMENT.	2	1	0	1
	ASPETTI DECORATIVI	2	1	0	0
	TOTALE				17

Destinazione d'uso originaria	CONSERVATA	
	MODIFICATA PARZIALMENTE	<input checked="" type="checkbox"/>
	MODIFICATA TOTALMENTE	
	NON INDIVIDUATA	

Degrado fisico	NULLO	
	MEDIO	<input checked="" type="checkbox"/>
	ELEVATO	

7 Grado utilizzo	UTILIZZATO	
	SOTTOUTILIZZATO	<input checked="" type="checkbox"/>
	IN STATO DI ABBANDONO	

8 Spazi di pertinenza	ALTA QUALITA'	
	MEDIA QUALITA'	<input checked="" type="checkbox"/>
	BASSA QUALITA'	

9 Vincoli legislativi:	
-------------------------------	--

10 Categoria di intervento prevista dal piano precedente:	n.c
--	------------

11 Note:	
-----------------	--

PROGETTO

12 Categoria di intervento prevista:	RESTAURO	
	RISANAMENTO CONSERVATIVO	<input checked="" type="checkbox"/>
	RISTRUTTURAZIONE	
	DEMOLIZIONE E RICOSTRUZIONE	
	DEMOLIZIONE	

13 Vincoli particolari:	
TIPO / OGGETTO DI VINCOLO :	

14 Categoria di intervento prevista per gli spazi di pertinenza:	Risanamento Conservativo
---	---------------------------------

15 Note:	
-----------------	--